



ACQUIFLORA
CONSULTORIA E LABORATÓRIO AMBIENTAL

COORDENADOR DE MEIO AMBIENTE FISICO

**ACQUIFLORA**

CONSULTORIA E LABORATÓRIO AMBIENTAL

Para a habilitação da Equipe Técnica em tempo de experiência profissional (Item 11.1.3 do Projeto Básico) para a contagem do Tempo de Experiência

Nome do Profissional: Arthur José Mendes Pamponet

Cargo pretendido: Coordenador de Meio Ambiente Físico

Formação: Engenheiro Agrônomo,

Mestrado: Ciências Agrárias - Área de Concentração: Agricultura Irrigada e Sustentabilidade de Sistemas hidroagrícolas.

Vinculação com a empresa¹: Contrato de Prestação de Serviços

Número do Atestado ²	Órgão emissor do Atestado ³	Objeto do Estudo ⁴	Data de Início do Contrato	Data de Encerramento do Contrato
465/201-00	DNIT	RODOVIA 381 MG	03/12/2013	01/02/2017
	CONSÓRCIO RODOBAHIA CONSTRUCTION	BR-116 Sul (até a ponte do rio Paraguaçu) com extensão de 77,0 km	04/03/2013	02/12/2013

(1) Acionista, sócio, Empregado CLT, Autônomo, Compromisso Futuro ou Diretor

(2) Por ordem cronológica das datas de início de contrato

(3) Apresentar cópia dos atestados / certidões fornecidas por pessoas jurídicas de direito público

**ACQUIFLORA**

CONSULTORIA E LABORATÓRIO AMBIENTAL

Para a habilitação da Equipe Técnica (Item 11.1.3 do Projeto Básico) Relação dos serviços executados pelos profissionais para qualificação da equipe técnica

Nome do Profissional: Arthur José Mendes Pamponi

Cargo pretendido: Coordenador de Meio ambiente Físico

Emissor do Atestado	Tipologia do Estudo	Rodovia ou Ferrovia estudada	Nº da CAT e órgão emissor
DNIT	Gerenciamento ambiental das obras de duplicação do Componente Ambiental dos programas ambientais construtoras (Programa de Obra; Subprograma de Obra; Subprograma de Segurança Ocupacional; Programa Vegetal; Programa de Tratamento Paisagem; Programa de Monitoramento Vegetação; Subprograma de Flora; Subprograma de Educação Ambiental, Programa de Saúde e Programa de Trabalho; Programa de Regulamentação das Travessias Urbanas; Subprograma de monitoramento e recuperação de asfalto, pedreira, áreas degradadas; Representação Institucional; Elaboração de Relatórios; Lotes 01, 02, 3.1, e 06, e 07, Gerais, Brasil. Cliente: DNIT	Gerenciamento ambiental da elaboração de projetos básicos e executivos, e execução das obras de duplicação da BR381/MG (Norte	465/201-00
CONSÓRCIO RODOBAHIA CONSTRUCTION	Gerenciamento ambiental da execução das obras de duplicação do anel de contorno de Feira de Santana e da BR-116 Sul (até a ponte do rio	BR-116 Sul (até a ponte do rio Paraguaçu) com extensão de 77,0 km	001/2018

**ACQUIFLORA**

CONSULTORIA E LABORATÓRIO AMBIENTAL

	Paraguaçu) com extensão de 77,0 km.		
--	-------------------------------------	--	--

Para a habilitação da Equipe Técnica (Item 11.1.3 do Projeto Básico) Relação dos serviços executados pelos profissionais para qualificação da equipe técnica

Nome do Profissional: Gabriela Dos Santos

Cargo pretendido: Equipe Meio ambiente Físico

Emissor do Atestado	Tipologia do Estudo	Rodovia ou Ferrovia estudada	Nº da CAT e órgão emissor
PRIME INCORPORAÇÕES E CONSTRUÇÕES S/A,	Ensaio de sondagem à percussão (SPT), com descrição do perfil pedológico/geológico; 2) Relatório hidrogeológico, levantamento do meio físico e diagnóstico ambiental; 3) Estudo de passivo ambiental.	Condomínio MRV	

Para a habilitação da Equipe Técnica em tempo de experiência profissional (Item 11.1.3 do Projeto Básico) para a contagem do Tempo de Experiência

Nome do Profissional: Gabriela Dos Santos

Cargo pretendido: Equipe Meio Ambiente Físico

Formação: Geóloga, Mestrado em Regional e Tectônica.

Vinculação com a empresa¹: Contrato de Prestação de Serviços

Número do Atestado ²	Órgão emissor do Atestado ³	Objeto do Estudo ⁴	Data de Início do Contrato	Data de Encerramento do Contrato
PRIME INCORPORAÇÕES E CONSTRUÇÕES S/A	MRV	Ensaio de sondagem à percussão (SPT), com descrição do perfil	28/04/2020	28/07/2020



ACQUIFLORA

CONSULTORIA E LABORATÓRIO AMBIENTAL

		<p>pedológico/geológico;</p> <p>2) Relatório hidrogeológico, levantamento do meio físico e diagnóstico ambiental;</p> <p>3) Estudo de passivo ambiental.</p> <p>Ambiental da BR158, EIA/RIMA</p>		
(1) Acionista, sócio, Empregado CLT, Autônomo, Compromisso Futuro ou Diretor				
(2) Por ordem cronológica das datas de início de contrato				
(3) Apresentar cópia dos atestados / certidões fornecidas por pessoas jurídicas de direito público				



ACQUIFLORA
CONSULTORIA E LABORATÓRIO AMBIENTAL

ANEXO VII
MODELO DE CURRÍCULO

1. DADOS PESSOAIS			
Nome completo: Arthur José Mendes Pamponet			
Endereço: RUA VILA LOBOS, 191, APTO. 301			
Cidade/ Estado: Ipatinga-MG		CEP: 35.162-416	
Telefone celular: (31) 99765-8167		Telefone residencial: (66) 3468 2927	
E-mail: arthurpamponet@gmail.com		Data de nascimento: 14/03/1987	
1.1 DADOS DA SELEÇÃO			
Edital para o qual se candidata: RCE Nº 02/2021, PROCESSO Nº 50840.101978/2020-26			
Nome do cargo pretendido: Coordenador de meio ambiente físico			
2. FORMAÇÃO ACADÊMICA			
Curso: Engenheiro Agrônomo			
Tipo de Formação:	<input type="checkbox"/> Tecnólogo	<input checked="" type="checkbox"/> Graduação	<input type="checkbox"/> Outros
Instituição de Ensino: Universidade Federal do Recôncavo da Bahia			
Data início: 06/03/2006		Data conclusão: 05/02/2011	
3. PÓS-GRADUAÇÃO			
3.1 Stricto Sensu:			
Tipo	<input checked="" type="checkbox"/> Mestrado	<input type="checkbox"/> Doutorado	
Área: Ciências Agrárias - Área de Concentração: Agricultura Irrigada e Sustentabilidade de Sistemas hidroagrícolas.			
Título:			
Instituição de Ensino: Universidade Federal do Recôncavo da Bahia			
Data início: 11/02/2011		Data conclusão: 01/03/2013	
3.2 Lato Sensu:			
Área			
Instituição de Ensino			
Data início (dd/mm/aa):		Data conclusão (dd/mm/aa):	
4. VINCULO EMPREGATÍCIO ATUAL – preencher um item			
<input type="checkbox"/> Servidor público ativo federal		<input type="checkbox"/> Servidor público ativo estadual	

**ACQUIFLORA**

CONSULTORIA E LABORATÓRIO AMBIENTAL

<input type="checkbox"/> Servidor público ativo municipal		<input type="checkbox"/> Servidor público inativo. Especificar:	
Exoneração (dd/mm/aa)		Aposentadoria (dd/mm/aa)	
<input type="checkbox"/> Consultor por meio de Cooperação Técnica com Organismos Internacionais (PNUD, UNESCO, OEI, Unicef, etc.) Especificar:			
<input type="checkbox"/> Vigente	Início (dd/mm/aa)	Término (dd/mm/aa)	
<input type="checkbox"/> Encerrado	Início (dd/mm/aa)	Término (dd/mm/aa)	
<input type="checkbox"/> Funcionário de empresa estatal		<input checked="" type="checkbox"/> Funcionário de empresa privada	
<input type="checkbox"/> Sem vínculo empregatício			
<input type="checkbox"/> Outros. Especificar: Empresário da Empresa ACQUIFLORA			
5. EXPERIÊNCIAS PROFISSIONAIS			
Específicas relacionadas com o edital:			
Empregador 1: CONSÓRCIO RODOBAHIA CONSTRUCTION			
Início: 04/03/2013	Saída: 02/12/2013	Tempo: 09 meses	
Cargo/função: Coordenador de Meio Ambiente			
Descrição das atividades gerais desempenhadas: Gerenciamento ambiental da execução das obras de duplicação do anel de contorno de Feira de Santana e da BR-116 Sul (até a ponte do rio Paraguaçu) com extensão de 77,0 km. Principais atribuições: Coordenação e execução de programas ambientais da Licença de Instalação (Programas de Gestão e Supervisão Ambiental das Obras; Plano Ambiental de Construção; Programa de Prevenção e Controle de Processos Erosivos; Programa de Monitoramento e Controle de Material Particulado, Gases, Ruídos e Vibrações; Programa de Gerenciamento de Resíduos Sólidos e Efluentes Líquidos; Programa de Monitoramento da Qualidade da água; Programa de Recuperação de Áreas Degradadas e Passivos Ambientais; Programa de Gerenciamento de Riscos e Plano de Ação de Emergência; Programa de Proteção à Fauna e Flora; Subprograma de Monitoramento e Conservação da Flora; Subprograma de Salvamento de Germoplasma Vegetal; Subprograma de Monitoramento de Fauna e Bioindicadores; Programa de Controle da Supressão de Vegetação; Programa de Educação Ambiental); Regularização, monitoramento e recuperação ambiental de áreas de apoio (canteiros de obras, usina de solo, usina de asfalto, pedreira, áreas de empréstimo, bota-foras, outorgas de captação de água e construção de pontes, etc.) necessárias à implantação da obra rodoviária; Auditorias; Execução de SGA e SGI; Gestão de Contratos e elaboração de medições; Supervisão Ambiental; Coordenação de equipe; Elaboração de relatórios, laudos e projetos. Feira de Santana, Bahia, Brasil. Cliente: VIABAHIA Concessionária de Rodovias S.A.			
Empregador 2: ISOLUX PROJETOS E INSTALAÇÕES LTDA.			
Início: 03/12/2013	Saída: 01/02/2017	Tempo: 3 anos e 3 meses	
Cargo/função: Coordenador de Meio Ambiente			
Descrição das atividades gerais desempenhadas: Gerenciamento ambiental da elaboração de projetos básicos e executivos, e execução das obras de duplicação da BR381/MG (Norte). Principais atribuições: Elaboração de projetos – Componente Ambiental e Paisagismo; Gerenciamento Ambiental; Coordenação e execução de programas ambientais da Licença de Instalação, de responsabilidade das empresas construtoras (Programa Ambiental da Construção; Programa de Segurança e Saúde de Mão de Obra; Subprograma de Segurança no Trabalho; Subprograma de Segurança nas Obras; Subprograma de Segurança nas Obras; Subprograma de Controle Médico e Saúde Ocupacional; Programa de Recuperação de Áreas Degradadas; Programa de Recomposição Vegetal; Programa de Recomposição Vegetal; Programa de Recomposição Vegetal; Programa de Tratamento Paisagístico; Programa de Gerenciamento de Resíduos dos Efluentes Líquidos; Programa de Monitoramento da Qualidade das Águas; Programa de Conservação da Vegetação; Subprograma de Resgate de			

**ACQUIFLORA**

CONSULTORIA E LABORATÓRIO AMBIENTAL

Flora; Subprograma de Resgate de Flora; Programa de Controle da Qualidade do Ar; Programa de Educação Ambiental, Programa de Prevenção e Controle a Incêndios, Programa de Apoio ao Setor de Saúde e Programa de Treinamento e Capacitação de Técnicos da Obra em Questões Ambientais; Programa de Regulamentação e Controle da Faixa de Domínio; Subprograma de Ordenamento das Travessias Urbanas; Subprograma de Controle de Depósitos de Lixos Irregulares); Regularização, monitoramento e recuperação ambiental de áreas de apoio (canteiros de obras, usina de solo, usina de asfalto, pedreira, áreas de empréstimo, bota-foras, outorgas de captação de água e etc.); Representação Institucional; Supervisão Ambiental; Gestão de Contratos e elaboração de medições; Elaboração de Relatórios Gerenciais e Prognósticos; CONSÓRCIO GRUPO ISOLUX / CORSAN / ENGEVIX - Lotes 01, 02, 3.1, e 06, e CONSÓRCIO GRUPO ISOLUX CORSAN S. A., Lotes 04 e 05. Ipatinga, Minas Gerais, Brasil. Cliente: Departamento Nacional de Infraestrutura de Transporte – DNIT.

Empregador 3: CONSULTORIA DE ENGENHARIA E ECONOMIA S/C LTDA.

Início: 18/06/2017

Saída: 04/06/2020

Tempo: 3 anos

Cargo/ função: Engenheiro Agrônomo – Engenheiro de Meio Ambiente

Descrição das atividades gerais desempenhadas: Responsável de Meio Ambiente da equipe de Gerenciamento de Obras do CONSÓRCIO CONTÉCNICA / CSL / STE ENGENHARIA, responsável pela execução do gerenciamento das obras e dos serviços na rodovia BR-381/MG (Norte) e da adequação de capacidade, segurança e melhoramentos do Anel Rodoviário de Belo Horizonte, nas rodovias BR381, BR-262 e BR-040, com extensão de 303 km. Atividades desenvolvidas: Acompanhamento da Gestão Ambiental do empreendimento; Monitoramento dos processos de licenciamento ambiental dos empreendimentos; Prover o DNIT de todo o instrumento necessário para o acompanhamento e controle das questões contratuais, ambientais, físicas e financeiras para implantação do empreendimento; Produção de relatórios gerenciais e específicos; Desenvolvimento de estudos estratégicos; Acompanhamento e monitoramento de contratos diversos; Análise de projetos – Componente Ambiental e Paisagismo; Análise de projetos/planos ambientais específicos (Projeto de Conectividade de Fragmentos Florestais, etc.); Vistorias técnicas à obra; Análise de Relatórios Mensais de Andamento e Semestral; Monitoramento da execução do Plano de Controle Ambiental e seus programas (Programa de regulamentação e controle da faixa de domínio; Programa de educação ambiental; Programa de comunicação social; Adaptação do plano funcional e situações ambientais específicas; Programa de conservação da vegetação; Programa de desapropriação e de reassentamento; Proteção do patrimônio cultural; Segurança e saúde da mão-de-obra; Programa de apoio ao setor de saúde; Programa ambiental para construção; Programa de treinamento e capacitação de técnicos da obra em questões ambientais; Programa de recuperação do passivo ambiental; Programa de Monitoramento da qualidade da água; Programa de controle de ruídos e vibrações; Programa de controle da qualidade do ar; Programa de conservação dos ecossistemas aquáticos; Fiscalização ambiental da rodovia na fase de operação); Assessoramento Ambiental e apoio institucional ao DNIT. Belo Horizonte, Minas Gerais, Brasil. Cliente: Departamento Nacional de Infraestrutura de Transporte – DNIT.

Empregador 4: MPB Engenharia Ltda.

Início: 08/06/2020

Saída: Atual

Tempo: 8 meses

Cargo/função: Engenheiro Agrônomo – Especialista Ambiental



ACQUIFLORA

CONSULTORIA E LABORATÓRIO AMBIENTAL

Descrição das atividades gerais desempenhadas: Gerenciamento Ambiental das Obras da BR-381/MG (Norte), com foco nos programas relacionados com a Flora (Programa de Tratamento Paisagístico; Programa de Revestimento vegetal; Programa de Supressão Vegetal; e Programa de Resgate da Flora). Elaboração de notas, estudos e pareceres técnicos, acompanhamento e monitoramento das obras; representação institucional etc.

6. OUTRAS INFORMAÇÕES

Descrever, de forma clara e concisa, as 02 (duas) realizações profissionais mais importantes/om êxitos nas áreas mencionadas no item nº 5 (Experiências Profissionais). Limite 20 linhas.

Arthur José Mendes Pamponet
Ipatinga-MG, 09 de março de 2021.



REPÚBLICA FEDERATIVA DO BRASIL
MINISTÉRIO DOS TRANSPORTES
DEPARTAMENTO NACIONAL DE INFRAESTRUTURA DE TRANSPORTES

DECLARAÇÃO DE CAPACITAÇÃO TÉCNICA (ATESTADO PARCIAL)
Contrato em Andamento

Atestamos para fins de obtenção de acervo técnico, que o Consórcio CONTECNICA/CSL/STE, formado pelas empresas CONTECNICA Consultoria Técnica Ltda., CNPJ nº 24.699.100/0001-16, CSL Consultoria de Engenharia e Economia S/C Ltda., CNPJ nº 38.734.083/0001-15 e STE Serviços Técnicos de Engenharia S.A., CNPJ nº 88.849.773/0001-98, com sede à avenida Francisco Sales, 1.420, 4º andar, bairro Santa Efigênia, Belo Horizonte – MG, CEP: 30.150-221, detentor do Contrato de Empreitada nº TT-0158/2015-00, assinado em 12 de março de 2015, exarado no processo 50600.052719/2013-68, firmado com o Departamento Nacional de Infraestrutura de Transportes, ente autárquico federal supervisionado pelo Ministério dos Transportes, com sede na capital do Distrito Federal – Brasília/DF – Setor de Autarquias Norte, Edifício Núcleo dos Transportes, Quadra 03, Lote A, CEP 70.040-902, inscrito no CNPJ/MF sob o nº 04.892.707/0001-00 – doravante simplesmente denominado DNIT, executou, no período compreendido entre 18/03/2015, data de início da primeira medição e 30/11/2018, data de término da medição nº 45, os serviços técnicos especializados no gerenciamento do programa de obras de duplicação, melhoramento para adequação de capacidade e segurança, incluindo a construção, instalação de sistemas operacionais e operação provisória dos túneis: Rio Piracicaba (pista da direita e da esquerda), Antônio Dias e Prainha, Variante Rio Santa Bárbara, na Rodovia BR-381/MG (norte) e de adequação de capacidade, segurança e melhoramentos do Anel Rodoviário de Belo Horizonte nas Rodovias BR-262/040/MG, em conformidade com as Normas e Procedimentos Administrativos sobre Contratações de Obras e Serviços de Engenharia, vigentes no DNIT.

A participação das empresas no Consórcio é a seguinte:

CONTECNICA: 40% (quarenta por cento), na condição de empresa líder;
CSL: 30% (trinta por cento); e
STE: 30% (trinta por cento).

I - DADOS CONTRATUAIS

Número do Edital de Licitação: 465/2014-00;
Número do Contrato: TT-0158/2015-00;
Valor Original do Contrato a Preços Iniciais: R\$ 62.295.395,41;
Número do Processo: 50600.052719/2013-68
Data da Publicação do Extrato Contratual no DOU: 17/03/2015;
Data da Ordem de Início dos Serviços: 18/03/2015;
Prazo de Execução Inicial: 1440 dias consecutivos;
Prazo de Execução Final: em andamento;
Data de Término dos Serviços: 24/02/2019;
Valor Vigente do Contrato a Preços Iniciais: R\$ 75.919.320,00;
Valor Total Vigente do Contrato (PI + R): R\$ 83.411.235,38
Local de realização dos Trabalhos de Gerenciamento: Brasília/DF e Belo Horizonte/MG.



II - CARACTERIZAÇÃO DO PROJETO

O Programa de Modernização e Ampliação de Capacidade da Rodovia BR-381/MG, integra o Plano de Aceleração do Crescimento - PAC assim como o Projeto Piloto de Investimentos - PPI, do Governo Federal, o que confere ao empreendimento, execução em prioridade máxima.

As obras na rodovia BR-381/MG (Norte) preveem a duplicação, modernização e aumento de capacidade de 303 km entre as cidades de Belo Horizonte e Governador Valadares, divididos em 11 (onze) lotes. Também está contemplado no objeto o Anel Rodoviário de Belo Horizonte/MG, com obras nas rodovias BR-262/040/MG que preveem melhoramentos para adequação de capacidade e segurança de 27,3 km, conforme detalhado a seguir:

LOTE	SEGMENTO		AÇÃO*	EXTENSÃO (km)
	km INICIAL	km FINAL		
RODOVIA BR-381/MG				303,0
1	155,4	228,2	Duplicação, Restauração e Melhoramentos.	72,8
2	228,2	288,4	Duplicação, Restauração e Melhoramentos.	60,2
3,1 (3.2 e 3.3 – Túneis)	288,4	317,0	Duplicação, Restauração e Melhoramentos.	28,6
4	317,0	335,8	Duplicação, Restauração e Melhoramentos.	18,8
5	335,8	356,5	Duplicação, Restauração e Melhoramentos.	20,7
6	356,5	389,5	Duplicação, Restauração e Melhoramentos.	33,0
7	389,5	427,0	Duplicação, Restauração e Melhoramentos.	37,5
8A	427,0	445,0	Duplicação, Restauração e Melhoramentos.	18,0
8B	445,0	458,4	Duplicação, Restauração e Melhoramentos.	13,4
ANEL RODOVIÁRIO DE BH				27,3
1	309,2	312,6	Adequação de Capacidade.	3,4
2	316,2	327,9	Adequação de Capacidade.	11,7
3	532,8	545,0	Adequação de Capacidade.	12,2
TOTAL				330,3

O investimento atual do Programa está orçado em R\$ 5,9 bilhões, sendo que a União participará integralmente com o aporte de recursos. Do total de R\$ 5,9 bilhões, previstos atualmente para a execução do Programa, foram realizados até 30 de novembro de 2018, R\$ 998,71 milhões, correspondentes a 16,9% do valor global orçado, com avanço físico de 8,9% (Obras Concluídas).

III - CARACTERIZAÇÃO DAS OBRAS

III.1 - BR-381/MG – SEGMENTO BELO HORIZONTE/MG – GOVERNADOR VALADARES/MG

A contratação das obras se deu na forma do Regime Diferenciado de Contratação Integrada – RDCI.

A rodovia BR-381/MG está classificada, segundo a NBR-3973/83, como rodovia de Classe I-A, com pista dupla e controle parcial de acesso e velocidade diretriz compreendida entre 60km/h e 110 km/h, dependendo do relevo da região.

Principais características da obra:

- 1) Restauração da pista existente, em pavimento flexível e a construção de nova pista, numa extensão total de 303 km, com soluções previstas em pavimento flexível e pavimento rígido;
- 2) Construção, melhoramento e ampliação de diversos acessos e travessias em áreas urbanas servidas pela rodovia, totalizando 33,98km, conforme a seguir:

PERÍMETRO URBANO - BR-381/MG				
LOTE	ESTACA INICIAL:	ESTACA FINAL:	EXTENSÃO (M):	LOCAL:
Lote 1	65	77	240	Governador Valadares
	2350	2400	1000	Periquito
	2973	3055	1640	Naque
Lote 2	1165	1615	9000	Ipatinga
	1835	1995	3200	Coronel Fabriciano
Lote 4	670	795	2500	Nova Era
Lote 5	2415	2475	1200	Bela Vista de Minas
	3030	3050	400	João Monlevade
Lote 6	0	255	5100	João Monlevade
Lote 7	1190	1205	300	Nova Aparecida
	1525	1535	200	Rochas Novas
Lote 8B	930	985	1100	Sabará
	1035	1190	3100	Sabará
	1340	1590	5000	Belo Horizonte
Extensão Total: 33,98 km				

Quadro resumo das principais quantidades:

SERVIÇOS	UNID	QUANTIDADE CONTRATUAL
Terraplenagem	km	273,79
Drenagem / OAC	km	273,79
Pavimentação Pista Nova (Pav. Rígido)	km	66,10
Pavimentação Pista Existente (Pav. Flexível)	km	271,60

Obs.: o quadro acima não contempla os quantitativos referentes às obras dos lotes 8A e 8B que, embora façam parte do objeto do Gerenciamento não foram contratadas, até o momento.

- 3) Construção de obras de arte especiais, reforço e alargamento, abrangendo pontes, viadutos, túneis, obras de contenções e passarelas de pedestres, conforme a seguir relacionados:

IDENTIFICAÇÃO DAS OBRAS DE ARTE ESPECIAIS

	OBRA DE ARTE	TIPO DE OBRA	EXTENSÃO (m)	LARGURA (m)	ÁREA (m²)
LOTE 1					
LOTE 1	Pontes				
	Ponte sobre o Córrego Moreira – Variante	Implantação	40,66	9,20	374,07
	Ponte sobre o Córrego Moreira	Alargamento	46,52	7,40	344,25
	Ponte sobre o Córrego do Onça – PE	Implantação	32,70	13,40	438,18
	Ponte sobre o Rio Suaçuí Pequeno	Alargamento	50,50	4,70	237,35
	Ponte sobre o Rio Santo Antônio – PD	Implantação	177,70	13,00	2.310,10
	Ponte sobre o Rio Santo Antônio – PE	Implantação	177,70	13,00	2.310,10
	Viadutos				
	Viaduto sobre a Rodovia BR-381 – Variante	Implantação	90,00	9,20	828,00
	Viaduto sobre a Rodovia BR-116 – Variante	Implantação	110,00	9,20	1.012,00
	Viaduto sobre a Rodovia BR-381 – Acesso a Governador Valadares	Implantação	40,00	9,20	368,00
	Passagens Inferiores (PI)				
	Passagem Inferior sob a rodovia BR-381 – Acesso ao Aeroporto	Implantação	18,34	23,20	425,49
	Passagem Inferior sob a rodovia BR-381 – Acesso a Periquito	Implantação	18,40	13,00	239,2
	Passagem Inferior (PI 1) – Acesso a Naque	Implantação	18,50	23,20	429,20
	Passagem Inferior (PI 2) – Acesso a Naque	Implantação	18,50	23,20	429,20
	Passarelas				
	Passarela – Acesso a Baguari	Implantação	337,85	1,85	625,02
	Passarela – Acesso a Periquito	Implantação	240,50	2,50	601,25
	Passarela de Acesso a Naque	Implantação	225,40	2,50	601,25
LOTE 2					
LOTE 2	Pontes				
	Ponte sobre o Rio Taquaraçu – PD (existente)	Alargamento	38,00	11,35	51,30
	Ponte sobre o Rio Taquaraçu – PE	Implantação	40,00	11,35	454,00
	Ponte sobre o Ribeirão do Onça Grande – PD	Implantação	56,00	11,45	641,20
	Ponte sobre o Ribeirão do Onça Grande – PE	Implantação	56,00	11,45	641,20
	Viadutos				
	Viaduto sobre a rodovia BR-381 – Acesso a Jaguaráçu	Implantação	42,00	11,40	478,80
	Passarelas				
	Passarela de Acesso a Cenibra	Implantação	374,86	1,85	693,49
	Passarela – Perímetro Urbano do Parque Caravelas	Implantação	346,80	1,85	641,58
	Passarela – Perímetro Urbano de Ipatinga	Implantação	273,46	1,85	505,90
	Passarela – Perímetro Urbano de Ipatinga	Implantação	269,43	1,85	498,44
	Passarela – Acesso ao Bairro Nova Esperança	Implantação	343,80	1,85	636,03
	Passarela – Acesso ao Vilarejo Lagoa do Pau	Implantação	308,42	1,85	570,58



455627

OBRA DE ARTE	TIPO DE OBRA	EXTENSÃO (m)	LARGURA (m)	ÁREA (m²)
LOTE 3.1				
Pontes				
Ponte sobre o Ribeirão Oncinha	Recuperação	34,00	8,80	299,20
Ponte sobre o Ribeirão Oncinha - PD	Implantação	187,00	11,10	2.075,70
Ponte sobre o Ribeirão Oncinha - PE	Implantação	187,00	11,10	2.075,70
Ponte sobre o Rio Piracicaba - PD	Implantação	251,00	9,20	2.309,20
Ponte sobre o Rio Piracicaba - PE	Implantação	251,00	9,20	2.309,20
Ponte sobre o Ribeirão Severo I - PD	Implantação	315,00	9,20	2.898,00
Ponte sobre o Ribeirão Severo I - PE	Implantação	315,00	9,20	2.898,00
Ponte sobre o Ribeirão Severo II - Binário - PE (pista existente)	Implantação	187,00	11,1	2.075,70
Ponte sobre o Ribeirão Prainha - Binário - PD (pista nova)	Implantação	160,00	11,10	1.776,00
Ponte sobre o Ribeirão Prainha - PE	Alargamento	157,00	10,00	1.570,00
Viadutos				
Viaduto sobre a EFVM - PD	Implantação	70,00	9,20	644,00
Viaduto sobre a EFVM - PE	Implantação	70,00	9,20	644,00
Passagem Inferior (PI)				
Passagem Inferior (PI) - Acesso a Antônio Dias - PD/PE	Implantação	15,50	23,30	361,15
Obra de Contenção				
Solo Grampeado	Implantação	220,00	-	
LOTE 4				
Pontes				
Ponte sobre o Córrego Piçarrão - PD	Implantação	25,00	12,80	320,00
Ponte sobre o Córrego Piçarrão - PE	Alargamento	20,00	4,60	92,00
Ponte sobre o Rio do Peixe e EFVM - PD	Implantação	95,10	12,80	1.217,28
Ponte sobre o Rio do Peixe	Alargamento	107,00	2,80	299,60
Ponte sobre o Rio Piracicaba - PD	Implantação	120,25	12,80	1.539,20
Ponte sobre o Rio Piracicaba - PE	Alargamento	112,00	4,50	504,00
Viadutos				
Viaduto ferroviário sobre a BR-381	Implantação	35,00	6,50	227,50
Viaduto rodoviário sobre a ferrovia (EFVM) - PD	Implantação	32,00	12,80	409,60
Viaduto rodoviário sobre a ferrovia (EFVM) - PE	Alargamento	32,60	2,80	91,28
Passagem Inferior (PI)				
Passagem Inferior (PI) - retorno	Implantação	10,00	23,80	238,00
Passagens Superiores (PS)				
Passagem superior (PS) - retorno 1	Implantação	35,29	9,00	317,61
Passagem superior (PS) - retorno 2	Implantação	35,29	9,00	317,61
Passagem superior (PS) - retorno	Implantação	35,00	10,80	378,00
Passarelas				
Passarela - Acesso Bairro Vila São Sebastião	Implantação	210,00	2,00	420,00
Passarela - Perímetro Urbano: Baixada Pimenta	Implantação	285,00	2,00	570,00





OBRA DE ARTE		TIPO DE OBRA	EXTENSÃO (m)	LARGURA (m)	ÁREA (m²)
LOTE 4	Obras de Contenções				
	Cortina atirantada	Implantação	275,37	-	
	Terra armada – retorno	Implantação	280,65	-	
	Contenção 1: terra armada / muro concreto armado – retorno	Implantação	59,93	-	
	Contenção 2: terra armada / muro concreto armado – retorno	Implantação	242,00	-	
	Contenção 1: terra armada / muro concreto armado – Acesso Sul a cidade de Nova Era	Implantação	212,55	-	
	Contenção 2: terra armada / muro concreto armado – Acesso Sul a cidade de Nova Era	Implantação	35,63	-	
	Contenção 3: muro concreto armado – Acesso Sul a cidade de Nova Era	Implantação	71,83	-	
LOTE 5					
LOTE 5	Pontes				
	Ponte sobre o Rio Piracicaba e a EFVM	Alargamento e Reforço estrutural	198,00	1,30	257,40
	Ponte - Viaduto sobre o Rio Piracicaba e EFVM (do Lado Esquerdo do Existente)	Implantação	184,00	11,10	2.042,40
	Viadutos				
	Viaduto sobre Praça Tancredo Neves - Bela Vista Minas	Alargamento e Reforço estrutural	129,94	2,14	278,07
	Viaduto sobre a BR-262	Alargamento e Reforço estrutural	65,25	1,10	71,78
	Viaduto sobre a BR-381 (Acesso p/ Rio Piracicaba)	Reforço Estrutural	56,00	11,86	664,16
	Passagem Inferior (PI)				
	Passagem Inferior – Vila Lajes	Implantação	20,80	12,00	249,60
	Passarelas				
	Passarela de Pedestre sobre a BR-381 – Vila Lajes	Implantação	197,33	2,00	394,66
	Passarela de Pedestre sobre BR-381 - Bela Vista Minas	Implantação	212,52	2,00	425,04
	Passarela de Pedestre sobre BR-381 - Bela Vista Minas	Implantação	212,06	2,00	424,12
	Obra de Contenção				
	Cortina Atirantada (LD/LE) – PI de Vila Lajes	Implantação	624,90	-	
LOTE 6					
LOTE 6	Pontes				
	Ponte sobre o Ribeirão do Carmo	Recuperação Estrutural	30,00	14,30	429,00
	Ponte sobre o Rio Santa Bárbara	Recuperação Estrutural	69,20	14,30	989,56
	Ponte sobre o Rio Santa Bárbara	Implantação	75,17	15,65	1.176,41
	Ponte sobre o Rio Una	Recuperação Estrutural	37,85	14,30	541,26





OBRA DE ARTE		TIPO DE OBRA	EXTENSÃO (m)	LARGURA (m)	ÁREA (m²)
LOTE 6	Passagens Inferiores (PI)				
	Passagem inferior (PI) - LD	Implantação	21,70	23,20	503,44
	Passagem inferior (PI) - LE	Implantação	21,70	9,15	198,56
	Passagem inferior (PI)	Implantação	12,30	23,20	285,36
	Passagem inferior (PI)	Implantação	12,30	23,20	285,36
	Passagem inferior (PI)	Implantação	13,50	23,20	313,20
	Passagem inferior (PI)	Implantação	15,00	23,20	348,00
	Passagem inferior (PI)	Implantação	13,50	24,40	329,40
	Passarelas				
	Passarela	Implantação	176,32	2,20	387,90
	Passarela	Implantação	140,23	2,20	308,51
	Passarela 01 (Auto Mecânica Betel)	Demolição	-	-	
	Passarela 02	Demolição	-	-	
	Passarela	Implantação	238,30	2,20	524,26
	Passarela 03 (Churrascaria Graal)	Demolição	-	-	
	Passarela	Implantação	240,15	2,20	528,33
	Túnel				
	Túnel	Implantação	280,00	-	
	Obras de Contenção				
	Muro de concreto ciclópico	Implantação	40,00	-	
	Muro de concreto ciclópico	Implantação	50,00	-	
	Contenções 1 a 4: terra armada nas alas das PIs	Implantação	41,50	-	
	Contenção: terra armada	Implantação	110,00	-	
	Contenção: terra armada	Implantação	120,00	-	
	Contenções 1 a 6: terra armada	Implantação	162,40	-	
	Contenção: terra armada	Implantação	160,00	-	
	Contenções 1 a 8: terra armada	Implantação	271,60	-	
	Contenções 1 a 8: terra armada	Implantação	701,80	-	
	Contenções 1 a 4: terra armada nas alas da PI	Implantação	48,00	-	
	Contenções 1 a 4: terra armada nas alas da PI	Implantação	37,80	-	
LOTE 7					
LOTE 7	Pontes				
	Ponte sobre o Rio Vermelho - PE (existente)	Reforço Estrutural	73,80	12,80	944,64
	Ponte sobre o Rio Vermelho - PD	Implantação	90,00	12,80	1.152,00
	Ponte sobre o Córrego Engenho Velho - PD	Implantação	91,50	12,80	1.171,20
	Ponte sobre o Córrego Engenho Velho - PE	Implantação	91,50	12,80	1.171,20
	Ponte sobre o Córrego Engenho Velho (existente)	Demolição	68,65	10,50	1.132,73
	Ponte sobre o Rio do Peixe - PD	Implantação	62,66	12,80	802,05
	Ponte sobre o Rio do Peixe - PE	Implantação	62,66	12,80	802,05
	Ponte sobre o Rio do Peixe (existente)	Demolição	60,00	12,80	768,00
	Viadutos				
	Viaduto de 600 m - PD	Implantação	603,25	12,80	7.721,60
	Viaduto de 600 m - PE	Implantação	603,25	12,80	7.721,60





OBRA DE ARTE		TIPO DE OBRA	EXTENSÃO (m)	LARGURA (m)	ÁREA (m²)
LOTE 7	Passagens Inferiores (PI)				
	Passagem Inferior (PI 1) - Acesso a Barão de Cocais / Santa Bárbara (MG-436)	Implantação	12,10	23,20	280,72
	Passagem Inferior (PI 2) - Acesso a Barão de Cocais / Santa Bárbara (MG-436)	Implantação	12,10	23,20	280,72
	Passagem Inferior (PI 3) - Acesso a Itabira (MG-434)	Implantação	12,10	23,20	280,72
	Passagem Inferior (PI 4) - Acesso a Bom Jesus do Amparo	Implantação	12,00	23,20	278,40
	Passagem Superior (PS)				
	Passagem Superior - Acesso a Nova União	Implantação	30,00	14,60	438,00
	Passagem Superior (PS) - Acesso a Roças Novas e Taquaraçu de Minas	Implantação	30,00	14,60	438,00
	Passarelas				
	Passarela Metálica 1	Implantação	32,40	1,85 a 2,10	68,04
	Passarela Metálica 2	Implantação	32,40	1,85 a 2,10	68,04
	Passarela Metálica 3	Implantação	35,80	1,85 a 2,10	75,18
	Contenções				
	Muro de maciço armado – solo grampeado	Implantação	125,57	15,00	1.883,55
	Muro de maciço armado – solo grampeado	Implantação	54,00	9,50	513,00
	Muro de maciço armado – solo grampeado	Implantação	38,33	10,00	383,30
	Muro de maciço armado – solo grampeado	Implantação	5,45	10,00	54,50

RESUMO DAS QUANTIDADES DE OAE'S E CONTENÇÕES

TIPO DE OBRA	EXTENSÃO (m)	ÁREA (m²)
Pontes	4.434,12	45.440,43
Viadutos	1.979,29	21.160,39
Passagens Inferiores e Superiores	443,92	7.644,94
Total	6.857,33	74.245,76
Passarelas	4.733,03	9.567,62
Obras de Contenção	3.989,36	-
Total Geral de Obras de Arte Especial	15.579,72	83.813,38

- 4) Construção e operação provisória de 4 (quatro) Túneis, conforme as extensões a seguir relacionadas:

Quadro resumo:

TÚNEL	UNID.	EXTENSÃO
Piracicaba (PD)	km	0,455
Piracicaba (PE)	km	0,455
Antônio Dias	km	0,565
Prainha	km	0,720
Túnel Lote 6	km	0,280
Total	km	2,475



- 5) Colocação de elementos de segurança incluindo defensas e sinalização (horizontal e vertical);
- 6) Desapropriações e indenizações, com vistas à liberação de áreas necessárias à construção da rodovia, totalizando 2.689 processos e respectivos laudos;
- 7) Obras complementares de caráter ambiental destacando-se:
 - Serviços de paisagismo ao longo da rodovia e demais Programas e Exigências previstos no EIA/RIMA e compromissos assumidos quando da obtenção das Licenças Ambientais;
 - Implementação do Programa de Prevenção a Acidentes com Veículos Transportadores de Cargas Perigosas para toda a extensão da rodovia.

III.2 - ANEL RODOVIÁRIO DE BELO HORIZONTE/MG

O segmento rodoviário está classificado como rodovia de Classe I-A, com pista dupla e controle parcial de acesso e velocidade diretriz compreendida entre 60 km/h e 110 km/h, dependendo do relevo da região.

O Governo Federal celebrou Termos de Compromisso com o governo do Estado de Minas Gerais, por meio do DER/MG, para execução do Projeto e Execução das Obras conforme a seguir:

- TC-221/2012, cujo objeto é a execução do Projeto do Anel Rodoviário de Belo Horizonte, BR-262/040/MG; e
- TC-115/2014, cujo objeto é a execução das Obras de Adequação de Capacidade do Anel Rodoviário de Belo Horizonte, BR-262/040/MG.

Principais características da obra:

- 1) Restauração da pista dupla existente, em pavimento flexível numa extensão total de 27,3 km; e,
- 2) Construção, melhoramento e ampliação de diversos acessos e travessias.

Quadro resumo:

SERVIÇOS	UNID.	QUANTIDADE CONTRATUAL
Pavimentação (restauração da pista existente em pav. flexível)	km	27,3

III.3 - CONSULTORIA TÉCNICA ESPECIALIZADA

- 1) Realização de Ensaios Especiais de verificações geotécnicas em aterros executados no lote 7 da Rodovia, com análise dos resultados dos ensaios realizados no campo e em laboratório.

O objetivo principal foi avaliar os aterros tanto em termos de qualidade executiva (qualidade de compactação do maciço) quanto em termos de estabilidade global.

- 2) Realização de análises técnicas em Projetos e processos executivos de pavimentos do tipo rígido.

O objetivo principal foi apoiar o DNIT nas análises dos respectivos projetos de pavimentos do tipo rígido assim como orientar quanto ao seu adequado processo executivo.



3) Elaboração de Manual de Gestão de Seguros de Obras.

Este manual teve por finalidade definir conceitos relativos à gestão dos seguros de obras e serviços de engenharia apresentados como exigência dos contratos oriundos do Edital de Licitação N° 165/2013 – 00 - DNIT e orientar o Departamento acerca das ações necessárias à manutenção e utilização das apólices, como ferramenta de gestão, bem como sua eficácia integral até que não hajam mais pendências contratuais.

IV - ATIVIDADES REALIZADAS NO GERENCIAMENTO DO PROGRAMA

IV.1 - GESTÃO DE PROJETOS

- Análise do projeto básico e/ou executivo, o EIA/RIMA, as LP e LI e outros documentos relativos ao(s) contrato(s) gerenciado(s), com o objetivo de se inteirar de suas características técnicas, das soluções de projeto e das condicionantes ambientais e outros aspectos particulares das obras;
- Análise do(s) projeto(s) --visando-- harmonizar -e- compatibilizar as soluções técnicas, principalmente quanto aos projetos geométricos e soluções técnicas adotadas pelas projetistas;
- Análise dos pleitos para elaboração de revisões de projetos em fase de obras, visando opinar e orientar o DNIT sobre a oportunidade e necessidade de tais revisões principalmente no que diz respeito a custos e prazos, desde que demandado pelo Departamento;
- Análise e apoio nas respostas a questionamentos da Auditoria Interna do DNIT da CGU, do TCU e do Ministério Público, sobre eventuais falhas ou erros dos projetos, e, se for o caso, orientar resposta aos órgãos de controle;
- Análise de pleitos de reequilíbrio econômico financeiro de contratos;
- Apoio no gerenciamento dos contratos e convênios para elaboração de projetos de engenharia.

IV.2 - GESTÃO DE OBRAS E SERVIÇOS

Atividades de Planejamento

- Elaboração do cronograma das atividades do(s) empreendimento(s), por meio de software específico, MS Project, visando planejar e controlar a implantação e adequações do mesmo;
- Implementação de sistema de acompanhamento e monitoramento do(s) empreendimento(s) de maneira a possibilitar ao DNIT uma visão global do andamento dos mesmos, sob os aspectos de qualidade, custo e prazo;
- Suporte ao DNIT nos relacionamentos com órgãos públicos e privados, concessionárias de serviços públicos e entidades intervenientes;
- Implantação de um sistema de monitoramento utilizando-se técnicas informatizadas e recursos de multimídia;
- Implantação e administração de sistema de planejamento e controle do empreendimento, por meio da definição de rotinas e procedimentos, com vistas ao monitoramento e acompanhamento físico, financeiro e contábil das obras, estudos e projetos, utilizando-se do método de Valor Agregado;
- Gerenciamento de todo empreendimento, por intermédio de um estudo detalhado de todos os métodos, materiais e práticas construtivas;
- Análise de aspectos dos projetos de engenharia e dos contratos existentes, para conhecimento dos serviços a serem executados e assessorar o DNIT, na elaboração do planejamento da execução do(s) empreendimento(s);



f

- Introdução do fator tempo no planejamento do(s) empreendimento(s), para que se possa estabelecer uma rede de precedências e identificar caminhos e atividades críticas, de forma a propor medidas corretivas, para evitar ou corrigir desvios e atrasos;
- Análise do planejamento e do plano de ataque da(s) obra(s) e Projeto(s), verificando as fases de execução das obras e suas interfaces;
- Apoio e assessoramento ao DNIT na coordenação das ações necessárias à execução do empreendimento, incluindo a preparação da documentação técnica e administrativa; e,
- Suporte técnico/administrativo nas reuniões da Diretoria e/ou da Superintendência Regional do DNIT com órgãos federais, estaduais, municipais e concessionárias de serviços públicos, cujas atuações interferem no andamento da execução do empreendimento, as ligações com os sistemas viários municipais, o controle de acesso e eventuais restrições quanto ao uso do solo das áreas adjacentes ao empreendimento.

Atividades de controle

- Disponibilização à fiscalização do DNIT as equipes e equipamentos alocados pelas construtoras de cada lote de obras, para cada grupo de serviços;
- Monitoramento e acompanhamento da(s) supervisora(s), Projetista(s), construtora(s), e todos os prestadores de serviços vinculados aos empreendimentos;
- Verificação do cumprimento das obrigações de todos os contratados para a execução do(s) empreendimento(s), informando para passu ao DNIT eventuais desvios;
- Apoio ao DNIT na verificação do montante de recursos alocados para os projetos e as obras do(s) empreendimento(s), de forma a mantê-los compatíveis com as metas estabelecidas;
- Fornecimento de suporte técnico ao DNIT na preparação das viagens de inspeção aos locais das obras, com vistas à verificação da execução física e da qualidade das obras executadas;
- Apoio ao DNIT na comparação da execução física com a execução financeira das obras, de modo a corrigir eventuais desvios e com o objetivo de preparar as informações necessárias para as estimativas do fluxo de pagamentos para os contratos do(s) empreendimento(s);
- Controle da evolução física do(s) empreendimento(s), mediante informações fornecidas pelas empresas supervisoras e também por meio da realização de visitas técnicas às obras, juntamente com a fiscalização. Neste caso, são elaborados relatórios que incluam as Curvas de Valor Agregado (Curvas S), mensal e acumulada, respectivamente;
- Suporte técnico ao DNIT no monitoramento da evolução dos estudos e projetos relacionados aos empreendimentos;
- Apoio ao DNIT na análise dos relatórios mensais elaborados pelas supervisoras das obras;
- Verificação do cumprimento das obrigações contratuais das construtoras, supervisoras e demais contratos integrantes do(s) empreendimento(s), informando ao DNIT, eventuais desvios;
- Avaliação dos índices de produtividade, conforme critérios estabelecidos pelo DNIT;
- Realização de visitas técnicas periódicas às obras, juntamente com a fiscalização, com o objetivo de verificar a evolução dos trabalhos e, quando necessário, proposição de medidas para a correção de eventuais desvios;
- Atuação, junto às supervisoras, com o objetivo de verificar se a implementação do Plano de Gestão da Qualidade está sendo exigida das construtoras, executando o acompanhamento da gestão da qualidade geral do(s) empreendimento(s), a qual será levada a efeito em estrita obediência ao estabelecido nas Normas e Manuais do DNIT;
- Análise de pareceres técnicos emitidos sobre propostas das construtoras, particularmente os referentes às alterações de projeto na fase de execução das obras, ou modificação de prazo;
- Coleta, organização e manutenção de dados e informações relativas ao empreendimento;
- Registros, elaboração de análises e emissão de pareceres relativos às obras e serviços e respectivas empresa(s);
- Acompanhamento da execução de cada etapa da obra, para controle físico-financeiro do empreendimento, com procedimento de reprogramações, quando verificado atrasos e registro das causas;

- Verificação do trabalho das supervisoras, no que se refere ao controle da qualidade das medições deflectométricas e/ou com o Perfilógrafo Califórnia, após a execução das camadas do pavimento;
- Verificação do trabalho das supervisoras no que se refere ao acompanhamento dos controles tecnológico e geométrico, executados pela(s) construtora(s);
- Emissão de informes de Não Conformidade Gerencial referentes à qualidade, custo e prazo dos serviços, endereçados ao(s) fiscal(is) da obra; baseados no Projeto, no Orçamento da Obra, no Cronograma Vigente, nas Instruções e Normas do DNIT; e,
- Emissão de informes de Não Conformidade Gerencial referentes à qualidade, custo e prazo dos serviços, endereçados ao fiscal da obra. Tais informes se baseiam nos critérios de aceitabilidade, nos critérios de pagamento, no Cronograma Vigente e nas Instruções e Normas do DNIT.

IV.3 - GESTÃO DE CONTRATOS E CONVÊNIOS

Ações gerenciais de acompanhamento e controle da execução física financeira dos contratos e convênios de obras, assim como, dos contratos de consultorias afins, com a seguinte atuação:

- Obediência aos dispositivos contratuais, inclusive os das propostas de preços;
- Acompanhamento do desempenho e a estrutura das empresas contratadas;
- Monitoramento dos serviços executados para fins de acompanhamento dos critérios de aceitabilidade ou físico-financeiro e de atendimento das metas estabelecidas;
- Prestar informações ao DNIT quanto ao andamento das obras e serviços de consultorias afins;
- Análise de sugestões de atualizações de projetos e/ou relatórios de revisão de projetos em fase de obras;
- Monitoramento e acompanhamento da execução de cada etapa do empreendimento;
- Assessoramento na análise e na solução de problemas e imprevistos surgidos durante a execução do empreendimento;
- Verificação do cumprimento das cláusulas dos convênios firmados entre o DNIT e entidades federais, estaduais, municipais para execução do empreendimento;
- Suporte no acompanhamento do cronograma de desembolso previsto, analisando a antecipação da necessidade de efetuar os empenhos necessários à cobertura financeira das medições ou efetuar novos repasses aos convenientes;
- Apoio ao trabalho de monitoramento sistemático de subcontratações efetuadas pelo(s) contratado(s), de forma a que se cumpram as condições definidas nos editais e nos contratos e convênios;
- Controle Administrativo da execução de contratos e convênios (Publicações, prazos, aditivos de prazo e valor, dentre outros);
- Controle da execução financeira dos contratos e convênios (créditos, empenhos, vinculação de empenhos, pagamentos ou repasses efetuados, dentre outros) e análise das prestações de contas no caso de convênios;
- Elaboração de relatórios mensais e de relatórios periódicos sobre os trabalhos executados pela(s) construtora(s), supervisora(s), projetista(s) e conveniente(s) e pela própria gerenciadora, no âmbito do DNIT;
- Acompanhamento da execução física dos contratos e convênios, principalmente, no que se refere ao prazo de execução do(s) empreendimento(s). Para os convênios, este acompanhamento também tem o objetivo de verificar a compatibilidade entre os quantitativos medidos e os repasses efetuados; e,
- Assessoramento jurídico na gestão dos contratos e convênios, analisando e orientando o DNIT quanto aos pleitos dos contratados e conveniados, bem como, sobre os direitos e deveres das partes, sobre as cláusulas das penalidades e sobre eventuais rescisões contratuais ou denúncia de convênios.

IV.4 - EXECUÇÃO DE SERVIÇOS TÉCNICOS E ADMINISTRATIVOS

- Implementação de sistema de arquivamento computadorizado de todos os estudos, projetos, análises técnicas, correspondências, processos e notícias sobre os empreendimentos;
- Preparação e controle de documentos técnicos;
- Apoio na análise dos projetos finais de engenharia;
- Detalhamento ou proposição de instruções de serviço;
- Análise, no âmbito da Superintendência, de revisão de projetos de engenharia em fase de obras e/ou de reequilíbrios econômicos e financeiros contratuais, elaborados pela(s) consultora(s) e/ou construtora(s), com o objetivo de verificar a motivação, a necessidade e se estão de acordo com as normas em vigor;
- Análise e emissão de pareceres sobre documentos técnicos, inclusive sobre não conformidades e as providências requeridas;
- Participação em conjunto com o(s) contratado(s) e/ou o DNIT, da definição de soluções de questões técnicas ou contratuais dos empreendimentos em andamento;
- Verificação se a(s) supervisoras(s) estão acompanhando, a contento, a implantação do componente ambiental do projeto de engenharia;
- Desenvolvimento, implantação e manutenção de um banco de dados para implementação do fluxo de informações, que permite, ao DNIT e à própria gerenciadora o acesso, em tempo real, às informações sobre a execução física e financeira, sobre a situação dos contratos e outras informações de interesse, relacionadas com a execução do empreendimento;
- Preparação e controle de documentos administrativos;
- Acompanhamento dos processos de desapropriação e relocação de pessoas, cuja responsabilidade de gestão por parte de empresa contratada para esta finalidade;
- Apoio ao DNIT em reuniões com os representantes do Tribunal de Contas da União, da Controladoria-Geral da União, bem como, de outros setores governamentais e não governamentais para esclarecimento de dúvidas sobre o empreendimento, minimizando assim o risco de interrupções nas obras; e
- Juntamente com o DNIT, apoio na coordenação da integração das ações do empreendimento, inclusive com entidades externas ao Departamento.

IV.5 - GESTÃO DOS REQUISITOS EXIGIDOS PELA(S) SEGURADORA(S) NA(S) APÓLICE(S) DE SEGUROS

- Verificação do cumprimento pela(s) empresa(s) executora(s) de Projetos de Engenharia e/ou de Execução de Obras, dos requisitos exigidos pela(s) Seguradora(s) na(s) Apólice(s) de Seguros, para cada Projeto ou Lote de Obras, permitindo, em caso de necessidade, que o DNIT possa acionar a Seguradora quanto a(s) respectiva(s) Cobertura(s) do(s) Seguro(s) Garantia(s);
- Controle dos prazos de validade da(s) Apólice(s) de Seguro(s), para cada lote de Projeto de Engenharia e/ou de Execução de Obras; e,
- Identificação de irregularidade na elaboração de projeto(s) e/ou na execução das obras, quanto ao cumprimento dos requisitos exigidos pela(s) Seguradora(s) na(s) Apólice(s) de Seguro(s), assessorando o DNIT na preparação de Notificações Judiciais dirigidas à(s) Consultora(s) e a(s) Seguradora(s).

IV.6 - GESTÃO AMBIENTAL

- Acompanhamento da gestão ambiental do(s) empreendimento(s) cuja execução é de responsabilidade de empresa contratada pelo DNIT para tal finalidade;
- Prover o DNIT de todo o instrumental necessário para o acompanhamento e controle das questões contratuais, ambientais, físicas e financeiras para o acompanhamento das etapas de implantação do empreendimento;
- Acompanhamento da execução das relocações de pessoas, necessárias à realização do empreendimento, com base no Projeto Básico Ambiental - PBA, inerente ao assunto, de

maneira a propiciar a liberação das frentes de serviços em tempo hábil para atendimento ao estabelecido nos cronogramas vigentes. A execução de todo o programa de relocação é de responsabilidade da empresa contratada pelo DNIT, para esta finalidade;

- Acompanhamento dos processos de licenciamento ambiental dos empreendimentos, cuja responsabilidade é de empresa contratada pelo DNIT para tal finalidade; e,
- Consolidação de informações de natureza ambiental relevantes nos relatórios mensais.

Detalhamento da Assessoria Ambiental

Acompanhamento dos processos de licenciamento ambiental nos órgãos ambientais estaduais, federais e no Instituto Brasileiro do Meio Ambiente e dos Recursos Naturais Renováveis – IBAMA;

Monitoramento das ações referentes ao sistema de Gestão Ambiental, previstas nos Planos de Controle Ambientais, incluindo projetos ambientais e cumprimento das exigências dos órgãos e entidades licenciadoras; e

Acompanhamento dos Planos de Controle Ambientais conforme definidos pelas Entidades Licenciadoras.

Programas integrantes do PCA - Plano de Controle Ambiental

- Programa 1 - Regulamentação e controle da faixa de domínio
- Programa 2 - Educação ambiental
- Programa 3 - Comunicação social
- Programa 4 - Adaptação do Plano Funcional e Situações Ambientais Específicas
- Programa 5 - Conservação da vegetação
- Programa 7 - Desapropriação e de reassentamento
- Programa 8 - Proteção do patrimônio cultural
- Programa 9 - Segurança e saúde da mão-de-obra
- Programa 10 - Apoio ao setor de saúde
- Programa 11 - Programa ambiental para construção – PAC
- Programa 12 - Treinamento e capacitação de técnicos da obra em questões ambientais
- Programa 13 - Recuperação do passivo ambiental
- Programa 14 - Monitoramento da qualidade das águas
- Programa 15 - Controle de ruídos e vibrações
- Programa 16 - Controle da qualidade do ar
- Programa 17 - Conservação dos ecossistemas aquáticos
- Programa 18 - Fiscalização ambiental da rodovia na fase de operação

IV.7 - GESTÃO DE AÇÕES SOCIAIS

Desapropriação e Relocação de Pessoas

- Acompanhamento e monitoramento das desapropriações de áreas previstas, necessárias à realização do empreendimento, cuja execução é de responsabilidade de empresa contratada pelo DNIT para tal finalidade;
- Acompanhamento e monitoramento das relocações de pessoas previstas no Projeto e no PBA, necessárias à realização do empreendimento, cuja execução é de responsabilidade de empresa contratada pelo DNIT para tal finalidade.
- Acompanhamento da execução das desapropriações de áreas necessárias à realização do empreendimento, com base nos projetos de desapropriação dos lotes de construção, de maneira a propiciar a liberação das frentes de serviços em tempo hábil para atendimento ao estabelecido nos cronogramas vigentes. A execução de todo o programa de desapropriação é de responsabilidade da empresa contratada pelo DNIT, para esta finalidade;



- Conhecimento dos Projetos de Desapropriação assim como os Planos de Relocação de Pessoas, atuando junto às empresas contratadas pelo DNIT para a execução de tais serviços, no sentido de possibilitar o desimpedimento das áreas necessárias à execução das obras, na cronologia prevista para o atendimento dos cronogramas vigentes;
- Análise dos processos de desapropriação e relocação de pessoas, cuja instrução integral é de responsabilidade das empresas contratadas pela DNIT, previamente ao seu encaminhamento às comissões de desapropriação a serem formalizadas pelo DNIT. Tal análise enfoca:
 - A compatibilidade com os projetos e planos aprovados;
 - O levantamento cadastral;
 - A caracterização de uso;
 - As pesquisas de propriedade;
 - As pesquisas de mercado; e,
 - Os valores propostos para fins de indenização.
- Consolidação e apresentação de relatório de todas as informações referentes às desapropriações e relocações do empreendimento, possibilitando ao DNIT uma visão global do avanço das liberações de áreas necessárias à realização das obras, no tempo adequado, assim como alertando quanto a situações problema que se apresentam no decorrer dos serviços.

IV.8 - GESTÃO DA REMOÇÃO DE INTERFERÊNCIAS

- Acompanhamento e monitoramento dos serviços de remoção e/ou relocação de obras de infraestrutura ou de instalações de concessionárias de serviços públicos, visando a liberação da faixa de domínio para execução do empreendimento; e

IV.9 - GESTÃO DE CONTROLE INTERNO/EXTERNO

- Apoio administrativo e jurídico a Auditoria Interna do DNIT, na elaboração de esclarecimentos e justificativas demandadas por órgãos de controle externo, tais como CGU, TCU e MPU.

IV.10 - GESTÃO DA COMUNICAÇÃO SOCIAL

- Implementação de um Sistema de Gerenciamento para o Empreendimento, contendo informações gerenciais;
- Consolidação do levantamento de dados e informações relativamente aos tópicos descritos abaixo, destinadas a alimentar a Assessoria de Comunicação Social do Departamento, na divulgação dos empreendimentos:
 - Elaboração de minutas de notas à imprensa sobre a situação do empreendimento;
 - Preparação de eventos e divulgação do empreendimento; e
 - Manutenção de sistema "on line", de informações sobre o andamento das obras.

IV.11 - GERAÇÃO DE PRODUTOS INICIAIS E PERIÓDICOS

- Materialização dos produtos através de relatórios, laudos e pareceres.

V – RESPONSÁVEIS TÉCNICOS

Empresa: **CONTÉCNICA Consultoria Técnica Ltda.**

Engº Geraldo Mauricio Menezes Azevedo
CREA/MG nº 11.142/D – RNP: 140452219-0
Atuação: Responsável Técnico
Período de Atuação: 18/03/2015 até 30/11/2018





Engº Lucio Cesar Ferreira de Carvalho
CREA/MG nº 24.983/D – RNP: 140373458-5
Atuação: Responsável Técnico
Período de Atuação: 18/03/2015 até 30/11/2018

Engº Bruno Silveira Azevedo
CREA/MG nº 90.290/D – RNP: 140050204-7
Atuação: Responsável Técnico
Período de Atuação: 18/03/2015 até 30/11/2018

Engº Mauro Campos de Faria
CREA/RJ nº 900.691/D – RNP: 200313739-4
Atuação: Responsável técnico
Período de Atuação: 18/03/2015 até 30/11/2018

Empresa: CSL Consultoria de Engenharia e Economia S/C Ltda.

Engº João Batista de Melo
CREA/MG nº 11.430/D
Atuação: Responsável técnico
Período de Atuação: 18/03/2015 até 30/11/2018

Elaine Andrade Vieira
CREA/MG nº 36.235/D
Atuação: Responsável técnico
Período de Atuação: 18/03/2015 até 30/11/2018

Empresa: STE Serviços Técnicos de Engenharia S.A.

Engº Civil Fábio Araújo Nodari
CREA/RS nº 78.091/D
Atuação: Responsável técnico
Período de Atuação: 18/03/2015 até 30/11/2018

Engº Civil Aíthos Roberto Albernaz Cordeiro
CREA/RS 31.064
Atuação: Responsável técnico
Período de Atuação: 18/03/2015 até 30/11/2018

VI – EQUIPE TÉCNICA ESPECIALIZADA DA GERENCIADORA

Engº Civil José Maria Saud Morheb
CREA/DF nº 8.247/D – RNP: 070332331-8
Atuação: Coordenador-Geral do Contrato / Corresponsável Técnico
Período de Atuação: 18/03/2015 até 30/11/2018

Engº Márcio Luiz Crocco Ramos
CREA/MG nº 21.408/D – RNP: 140361741-4
Atuação: Coordenador-Geral do Escritório de Belo Horizonte
Período de Atuação: 18/03/2015 até 30/11/2018

Engº Vicente Viola Neto
CREA/MG nº 70.323/D – RNP: 140524914-5
Atuação: Coordenador Setorial de Engenharia
Período de Atuação: 18/03/2015 até 30/11/2018

Engº Heleno de Freitas
CREA/MG nº 46.539/D – RNP: 140373058-0
Atuação: Engenheiro Pleno
Período de Atuação: 18/03/2015 até 30/11/2018

6





Engº Felipe dos Santos Delmiro
CREA/MG nº 112.068/D – RNP: 140697924-4
Atuação: Engenheiro Júnior
Período de Atuação: 18/03/2015 até 30/11/2018

Engª Raissa Lambertucci Lima
CREA/MG nº 160.675/D – RNP: 141162075-5
Atuação: Engenheiro Júnior
Período de Atuação: 25/05/2015 até 16/06/2017

Engª Glícia Oliveira Soares
CREA/MG nº 213.235/D – RNP: 141616799-4
Atuação: Engenheiro Júnior
Período de Atuação: 02/05/2017 até 30/11/2018

Engº Sílvio Figueiredo Mourão
CREA/RJ nº 82104120-8/D-RJ
Atuação: Coordenador Setorial de Engenharia
Período de Atuação: 13/05/2015 até 30/11/2018

Engº Irineu Evangelista Monteiro Nunes
CREA/MG nº 51.278/D – RNP: 140721914-6
Atuação: Coordenador Setorial de Engenharia
Período de Atuação: 18/08/2015 até 30/11/2018

Engª Christine Carvalho Soares
CREA/MG nº 67.625/D – RNP: 140364491-8
Atuação: Engenheiro Pleno
Período de Atuação: 12/05/2015 até 30/11/2018

Engº Arthur José Mendes Pamponet
CREA/BA nº 70.994 – RNP: 050964159-8
Atuação: Engenheiro Júnior
Período de Atuação: 19/06/2017 até 30/11/2018

Engº Felipe Vidal Timbuiba de Santana
CREA/MG nº 217.330/D – RNP: 141650950-0
Atuação: Engenheiro Júnior
Período de Atuação: 04/10/2017 até 30/11/2018

Engº André Miranda Lambertucci
CREA/MG nº 228.398/D – RNP: 141740773-5
Atuação: Engenheiro Júnior
Período de Atuação: 04/05/2018 até 30/11/2018

Elaine Andrade Vieira
CREA/MG nº 36.235/D – RNP: 140342913-8
Atuação: Profissional Pleno/Analista de Sistemas
Período de Atuação: 18/03/2015 até 30/11/2018

Úrsula Ualiálamo Andrade Esteves
OAB/MG Nº 112.847
Atuação: Profissional Pleno – Advogada
Período de atuação: 01/11/2016 a 30/11/2018

Elenice Maria Pinto Felisberto
OAB/xx Nº 67.611
Atuação: Profissional Pleno – Advogada
Período de atuação: 05/04/2018 a 30/11/2018

Engº Gelio Proença Brum Filho
CREA/MS nº 10986/D

[Handwritten signature]





Atuação: Coordenador Setorial de Engenharia
Período de atuação: 01/04/2015 a 31/01/2018

Marcos Kercher Guerra

Atuação: Profissional Pleno – Analista de Sistemas
Período de atuação: 18/03/2015 a 21/07/2015

André Luiz Pinheiro Silva

Atuação: Profissional Pleno – Analista de Sistemas
Período de atuação: 22/07/2015 a 30/11/2018

Ana Geisa Dias Almeida

OAB nº 28.187

Atuação: Profissional Pleno – Advogada
Período de atuação: 12/06/2015 a 30/11/2018

Engº João Paulo Angelim de Albuquerque
CREA/CE nº 38910/D-CE

Atuação: Coordenador Setorial de Engenharia
Período de Atuação: 01/02/2018 até 30/11/2018

Geóloga Maria Gertrudes Rolim Vieira

CREA/DF nº 6530/D-DF


Atuação: Profissional Pleno
Período de Atuação: 01/08/2017 até 30/11/2018

Engº Roberto Bianchi Juliano Filho

CREA/DF nº 12267/D-DF

Atuação: Profissional Júnior
Período de Atuação: 01/08/2016 até 30/11/2018

Brasília/DF, aos 21 dias do mês de DEZEMBRO do ano de 2018


Eng. José Carlos Duarte
Coordenador-Geral de Construção Rodoviária/DIR/DNIT





Certidão de Acervo Técnico - CAT CREA-MG

Resolução nº 1.025, de 30 de outubro de 2009

Conselho Regional de Engenharia e Agronomia de Minas Gerais

CAT COM REGISTRO DE ATESTADO

1420200001974

Atividade em andamento

CERTIFICAMOS, em cumprimento ao disposto na Resolução nº 1.025, de 30 de outubro de 2009, do Confea, que consta dos assentamentos deste Conselho Regional de Engenharia e Agronomia de Minas Gerais - CREA-MG, o Acervo Técnico do profissional ARTHUR JOSE MENDES PAMPONET... referente à(s) Anotação(ões) de Responsabilidade Técnica - ART abaixo descrita(s):

Profissional: ARTHUR JOSE MENDES PAMPONET.....

Registro: 03.0.0000070994..... RNP: 0509641598.....

Título Profissional: ENGENHEIRO AGRONOMO.....

Número ART: 1420200000006010640 Tipo de ART: Obra/Serviço - Nova ART... Registrada em: 7/5/2020

Forma de Registro: Complementar..... Participação Técnica: Individual.....

Empresa Contratada: CONSORCIO CONTECNICA CSL STE.....

Contratante: DNIT-DEPARTAMENTO NACIONAL DE INFRAESTRUTURA DE CPF/CNPJ: 04892707000100.

Logradouro: SETOR DE AUTARQUIAS NORTE, Q-3, B-A..... Nº:

Complemento: NUCLEO DOS TRANSP..... Bairro: ASA NORTE.....

Cidade: BRASÍLIA..... UF: DF..... CEP: 70040-902

Contrato: TT-158/2015-00..... celebrado em Vinculado à ART: 14201600000003017021

Valor do contrato: R\$ 62295395,41.... Tipo de contratante: PESSOA JURÍDICA DE DIREITO PÚBLICO.....

Ação institucional:

Endereço da obra/serviço: RODOVIA BR-381/MG (NORTE) E BR-262/040/MG..... Nº:

Complemento: Bairro: DIVERSOS.....

Cidade: SANTA BÁRBARA..... UF: MG..... CEP: 35960-000

Início: 18/3/2015. Situação: ATIVIDADE EM ANDAMENTO Coord. Geográficas:

Finalidade: OUTRO-DETALHAR CAMPO 5 OBSERV..... Código:

Proprietário: DNIT-DEPARTAMENTO NACIONAL DE INFRAESTRUTURA DE CPF/CNPJ: 04892707000100.

Atividade Técnica: ASSESSORIA EXECUÇÃO DE OBRA/SERVIÇO TRANSPORTES RODOVIAS (ESTRADAS),

Quantidade 1,00, Unidade un; GESTÃO EXECUÇÃO DE OBRA/SERVIÇO TRANSPORTES RODOVIAS (ESTRADAS)

, Quantidade 1,00, Unidade un.....

Observações

GERENCIAMENTO DAS OBRAS E SERVIÇOS DE DUPLICAÇÃO, MELHORAM. - ROD. BR-381/MG (NORTE) E DE ADEQ. DA CAPAC. ANEL RODOV. DE BELO HORIZONTE ROD. BR-262/040/MG.....

Informações Complementares

CERTIFICAMOS, finalmente, que se encontra vinculado à presente Certidão de Acervo Técnico - CAT, conforme selos de segurança 0455623 a 0455640, o documento contendo 18 folha(s), expedido pelo contratante da obra/serviço, a quem cabe a responsabilidade pela veracidade e exatidão das informações nele constantes.....

Certidão de Acervo Técnico nº 1420200001974/2020

12/05/2020, 09:17:40

1420200001974

A CAT à qual o atestado está vinculado é o documento que comprova o registro do atestado no Crea.

A CAT à qual o atestado está vinculado constituirá prova da capacidade técnico-profissional da pessoa jurídica somente se o responsável técnico indicado estiver ou venha a ser integrado ao seu quadro técnico por meio de declaração entregue no momento da habilitação ou da entrega das propostas.

A CAT é válida em todo o território nacional.

A CAT perderá a validade no caso de modificação dos dados técnicos qualitativos e quantitativos nela contidos, bem como de alteração da situação do registro da ART.

A autenticidade e a validade desta certidão deve ser confirmada no site do Crea-MG (www.crea-mg.org.br) ou no site do Confea (www.confea.org.br).

A falsificação deste documento constitui crime previsto no Código Penal Brasileiro, sujeitando o autor à respectiva ação penal.

Conselho Regional de Engenharia e Agronomia de Minas Gerais

Av. Álvares Cabral, 1600 - Santo Agostinho - Belo Horizonte, CEP: 30170-001

Telefone: (31)3299-8700 - Ouvidoria: 0800 283 0273 - Atendimento: 0800 031 2732 - www.crea-mg.org.br





Serviço de Desapropriação, Reassentamento e Meio Ambiente

DECLARAÇÃO

Processo nº 50606.006473/2019-98

Interessado: Engº Arthur José Mendes Pamponet



Declaramos para fins de comprovação de experiência profissional que o Engenheiro Agrônomo Sr. **ARTHUR JOSÉ MENDES PAMPONET**, brasileiro, CPF: 008.602.325-06 e CREA/BA: 70.994/D, esteve vinculado aos Contratos nº TT-825/2013 e TT-828/2013 firmados entre o Departamento Nacional de Infraestrutura de Transportes – DNIT e o Consórcio ISOLUX-CORSAN/ENGEVIX, CNPJ nº 19.029.590/0001-53, referente ao Edital RDC Presencial nº 0165/2013-00 que trata sobre a Elaboração dos Projetos Básico e Executivo e Execução das Obras de Adequação da Capacidade da Rodovia BR-381/MG (Norte), incluindo Duplicação, Melhoramentos e Ampliação de Capacidade de segmentos do trecho Div. ES/MG – Div. MG/SP, subtrecho Entrº BR-116/MG (Governador Valadares) - Entrº MG-020 (Av. Cristiano Machado/Belo Horizonte), segmento km 155,4 – km 458,4, relativos aos seguintes lotes:

- Lote 01 – Subtrecho: Entr. BR-116/MG (Governador Valadares) – Entr. Acesso a Belo Oriente. Segmento: km 155,4 – km 228,2. Extensão: 72,8 km. Contrato: TT-825/2013 (rescindido em 23/05/2018).
- Lote 02 – Subtrecho: Entr. Acesso a Belo Oriente – Entr. MG-320 (p/ Jaguaráçu). Segmento: km 228,2 – km 288,4. Extensão: 60,2 km. Contrato TT-828/2013 (rescindido em 23/05/2018).

Considerando que tais contratos foram objeto de licitação do tipo RDCi – Regime Diferenciado de Contratações Integrado, no qual as empresas desenvolvem projetos a partir de anteprojeto apresentado pelo DNIT, o que caracteriza também a necessidade de atividades relacionadas a gestão ambiental tanto no atendimento das normativas do DNIT como da legislação ambiental no âmbito federal e estadual; e

Considerando que as empresas contratadas pelo DNIT deverão atender as normas, procedimentos, instruções e especificações de serviços da autarquia, em especial a Instrução de Serviço/DG nº 03, de 04 de fevereiro de 2011, intitulada de Responsabilidade Ambiental das Contratadas – RAC em especial ao seu Art. 4º inciso VI, declaramos que, por meio da Coordenação do Departamento de Meio Ambiente no âmbito dos contratos supracitados, o Sr. **ARTHUR JOSÉ MENDES PAMPONET**, no período de 03/12/2013 a 01/02/2017, desenvolveu atividades congruentes à Gerenciamento Ambiental, Assessoramento Ambiental, Gestão Ambiental e Supervisão Ambiental, no âmbito das responsabilidades da contratada. Tais atividades são relacionadas a seguir:

ITEM	DESCRIÇÃO DE ATIVIDADES E SERVIÇOS
1.0	Coordenação - Departamento de Meio Ambiente
1.1	Execução de condicionantes, programas e projetos ambientais da Licença de Instalação nº 001/2014 relacionadas à responsabilidade contratual da construtora.
1.2	Licenciamento, gerenciamento e execução de condicionantes ambientais de licenças de áreas de apoio (usina de asfalto, usina de solo, usina de concreto, pedreira, canteiro de obras, central de pré-moldados, outorgas de captação de água, empréstimos e bota-foras) emitidas pela SUPRAM-LM.
1.3	Execução do Sistema de Gestão Ambiental e Integrado das empresas consorciadas junto à obra rodoviária.
1.4	Supervisão ambiental de obras rodoviárias.
1.5	Coordenação de equipe multidisciplinar (Engº Ambiental, Engº Florestal e Assistente de Meio Ambiente).
1.6	Auditoria em empresas fornecedoras de insumos e/ou serviços do projeto.
1.7	Gestão de contratos de consultorias e serviços.

1.8	Relações institucionais com órgãos públicos (SUPRAM-LM, ANA, FEAM, IGAM, DNPM, Secretarias Municipais de Meio Ambiente, dentre outros), ONG's e empresas supervisoras do projeto.
1.9	Elaboração de relatórios, laudos e projetos técnicos.
1.10	Elaboração e revisão de projetos de Engenharia, disciplinas: Componente Ambiental e Paisagismo.
1.11	Elaboração e execução de projetos de recuperação de áreas degradadas.

Por fim, é essencial registrar que o presente documento declara única e exclusivamente a atuação do Sr. **ARTHUR JOSÉ MENDES PAMPONET** como Coordenador de Meio Ambiente dos contratos TT-825/2013 e TT-828/2013, desenvolvendo as atividades elencadas nesta declaração e para fins exclusivos de comprovação de experiência profissional, **não abrangendo**, portanto, os demais serviços do escopo contratual do Consórcio ISOLUX-CORSAN/ENGEVIX.



Documento assinado eletronicamente por Ricardo Luiz Medeiros Meirelles, Chefe do Serviço de Desapropriação, Reassentamento e Meio Ambiente, em 30/01/2020, às 10:54, conforme horário oficial de Brasília, com fundamento no art. 6º, § 1º, do Decreto nº 8.539, de 8 de outubro de 2015.



Documento assinado eletronicamente por Gustavo Frederico Boerger, Superintendente Regional no Estado de Minas Gerais-Substituto(a), em 30/01/2020, às 11:45, conforme horário oficial de Brasília, com fundamento no art. 6º, § 1º, do Decreto nº 8.539, de 8 de outubro de 2015.



A autenticidade deste documento pode ser conferida no site

[http://sei.dnit.gov.br/sei/controlador_externo.php?](http://sei.dnit.gov.br/sei/controlador_externo.php?acao=documento_conferir&id_orgao_acesso_externo=0)

[acao=documento_conferir&id_orgao_acesso_externo=0](http://sei.dnit.gov.br/sei/controlador_externo.php?acao=documento_conferir&id_orgao_acesso_externo=0), informando o código verificador 4909446 e o código CRC 314A8E81.



Certidão de Acervo Técnico - CAT
Resolução nº 1.025, de 30 de outubro de 2009
Conselho Regional de Engenharia e Agronomia de Minas Gerais

CREA-MG

CAT COM REGISTRO DE ATESTADO
1420200001983
Atividade concluída

CERTIFICAMOS, em cumprimento ao disposto na Resolução nº 1.025, de 30 de outubro de 2009, do Confea, que consta dos assentamentos deste Conselho Regional de Engenharia e Agronomia de Minas Gerais - CREA-MG, o Acervo Técnico do profissional ARTHUR JOSE MENDES PAMPONET... referente à(s) Anotação(ões) de Responsabilidade Técnica - ART abaixo descrita(s):

Profissional: ARTHUR JOSE MENDES PAMPONET.....
Registro: 03.0.0000070994.....RNP: 0509641598.....
Título Profissional: ENGENHEIRO AGRONOMO.....

Número da ART: 1420200000006017008 Tipo de ART: Obra/Serviço - Nova ART.....
Registrada em: 11/5/2020.....Baixada em: 1/2/2017.....
Forma de Registro: Substituição.....Participação Técnica: Individual.....
Empresa Contratada:

Contratante: ISOLUX PROJETOS E INSTALAÇÕES.....CPF/CNPJ: 07356815000157
Logradouro: AVENIDA PAULISTA.....Nº. 905...
Complemento: AL. SANTOS.....Bairro: BELA VISTA.....
Cidade: SÃO PAULO.....UF: SP.....CEP: 01310-000
Contrato: TT-825/2013-00.....celebrado emVinculado à ART: 1420200000006010818
Valor do contrato: R\$ 210855658,73.....Tipo de contratante: PESSOA JURÍDICA DE DIREITO PÚBLICO.....
Ação institucional: ÓRGÃO PÚBLICO.....
Endereço da obra/serviço: RUA VINTE E OITO.....Nº.....
Complemento: LOTE 01.....Bairro: ILHA DOS ARAÚJOS.....
Cidade: GOVERNADOR VALADARES.....UF: MG.....CEP: 35020-800

Início: 3/12/2013. Conclusão efetiva: 1/2/2017.....Coord. Geográficas:
Finalidade: INFRAESTRUTURA.....Código:
Proprietário: DEPARTAMENTO NACIONAL DE INFRAESTRUTURA DE TRANSPORTE..CPF/CNPJ: 04892707000100
Atividade Técnica: APOIAMENTO EXECUÇÃO DE OBRA/SERVIÇO TRANSPORTES RODOVIAS (ESTRADAS) ,
Quantidade 72,80 , Unidade km; COORDENAÇÃO EXECUÇÃO DE OBRA/SERVIÇO TRANSPORTES
RODOVIAS (ESTRADAS) , Quantidade 72,80 , Unidade km; EXECUÇÃO EXECUÇÃO DE OBRA/SERVIÇO
TRANSPORTES RODOVIAS (ESTRADAS) , Quantidade 72,80 , Unidade km; ELABORAÇÃO PROJETO BÁSICO
TRANSPORTES RODOVIAS (ESTRADAS) , Quantidade 72,80 , Unidade km; GESTÃO EXECUÇÃO DE
OBRA/SERVIÇO TRANSPORTES RODOVIAS (ESTRADAS) , Quantidade 72,80 , Unidade km; SUPERVISÃO
EXECUÇÃO DE OBRA/SERVIÇO TRANSPORTES RODOVIAS (ESTRADAS) , Quantidade 72,80 , Unidade km;
ELABORAÇÃO PROJETO EXECUTIVO TRANSPORTES RODOVIAS (ESTRADAS) , Quantidade 72,80 , Unidade km.

Observações

GERENCIAMENTO, APOIAMENTO, SUPERVISÃO E GESTÃO AMBIENTAL DAS OBRAS DE DUPLICAÇÃO, MELHOR. E AMPLIAÇÃO DE CAPACIDADE E SEGURANÇA DA BR-381/MG - LOTE 01.....

Conselho Regional de Engenharia e Agronomia de Minas Gerais

Av. Álvares Cabral, 1600 - Santo Agostinho - Belo Horizonte, CEP: 30170-917

Telefone: (31) 3299-8700 - Ouvidoria: 0800 283 0273 - Atendimento: 0800 031 2732 - www.crea-mg.org.br



CREA-MG
Conselho Regional de Engenharia e Agronomia de Minas Gerais



Certidão de Acervo Técnico - CAT CREA-MG
Resolução nº 1.025, de 30 de outubro de 2009

CAT COM REGISTRO DE ATESTADO
1420200001983
Atividade concluída

Conselho Regional de Engenharia e Agronomia de Minas Gerais

Informações Complementares

CERTIFICAMOS, finalmente, que se encontra vinculado à presente Certidão de Acervo Técnico - CAT, conforme selos de segurança 455767 a 455768, o documento contendo 2 folha(s), expedido pelo contratante da obra/serviço, a quem cabe a responsabilidade pela veracidade e exatidão das informações nele constantes.

Certidão de Acervo Técnico nº 1420200001983/2020
12/05/2020, 12:02:52
1420200001983

A CAT à qual o atestado está vinculado é o documento que comprova o registro do atestado no Crea.

A CAT à qual o atestado está vinculado constituirá prova da capacidade técnico-profissional da pessoa jurídica somente se o responsável técnico indicado estiver ou venha a ser integrado ao seu quadro técnico por meio de declaração entregue no momento da habilitação ou da entrega das propostas.

ACAT é válida em todo o território nacional.

A CAT perderá a validade no caso de modificação dos dados técnicos qualitativos e quantitativos nela contidos, bem como de alteração da situação do registro da ART.

A autenticidade e a validade desta certidão deve ser confirmada no site do Crea-MG (www.crea-mg.org.br) ou no site do Confea (www.confea.org.br).

A falsificação deste documento constitui crime previsto no Código Penal Brasileiro, sujeitando o autor à respectiva ação penal.





Serviço de Desapropriação, Reassentamento e Meio Ambiente

DECLARAÇÃO



Processo nº 50606.006473/2019-98

Interessado: Engº Arthur José Mendes Pamponet

Declaramos para fins de comprovação de experiência profissional que o Engenheiro Agrônomo Sr. **ARTHUR JOSÉ MENDES PAMPONET**, brasileiro, CPF: 008.602.325-06 e CREA/BA: 70.994/D, esteve vinculado aos Contratos nº TT-825/2013 e TT-828/2013 firmados entre o Departamento Nacional de Infraestrutura de Transportes – DNIT e o Consórcio ISOLUX-CORSAN/ENGEVIX, CNPJ nº 19.029.590/0001-53, referente ao Edital RDC Presencial nº 0165/2013-00 que trata sobre a Elaboração dos Projetos Básico e Executivo e Execução das Obras de Adequação da Capacidade da Rodovia BR-381/MG (Norte), incluindo Duplicação, Melhoramentos e Ampliação de Capacidade de segmentos do trecho Div. ES/MG – Div. MG/SP, subtrecho Entrº BR-116/MG (Governador Valadares) - Entrº MG-020 (Av. Cristiano Machado/Belo Horizonte), segmento km 155,4 – km 458,4, relativos aos seguintes lotes:

- Lote 01 – Subtrecho: Entr. BR-116/MG (Governador Valadares) – Entr. Acesso a Belo Oriente. Segmento: km 155,4 – km 228,2. Extensão: 72,8 km. Contrato: TT-825/2013 (rescindido em 23/05/2018).
- Lote 02 – Subtrecho: Entr. Acesso a Belo Oriente – Entr. MG-320 (p/ Jaguaráçu). Segmento: km 228,2 – km 288,4. Extensão: 60,2 km. Contrato TT-828/2013 (rescindido em 23/05/2018).

Considerando que tais contratos foram objeto de licitação do tipo RDCi – Regime Diferenciado de Contratações Integrado, no qual as empresas desenvolvem projetos a partir de anteprojeto apresentado pelo DNIT, o que caracteriza também a necessidade de atividades relacionadas a gestão ambiental tanto no atendimento das normativas do DNIT como da legislação ambiental no âmbito federal e estadual; e

Considerando que as empresas contratadas pelo DNIT deverão atender as normas, procedimentos, instruções e especificações de serviços da autarquia, em especial a Instrução de Serviço/DG nº 03, de 04 de fevereiro de 2011, intitulada de Responsabilidade Ambiental das Contratadas – RAC em especial ao seu Art. 4º inciso VI, declaramos que, por meio da Coordenação do Departamento de Meio Ambiente no âmbito dos contratos supracitados, o Sr. **ARTHUR JOSÉ MENDES PAMPONET**, no período de 03/12/2013 a 01/02/2017, desenvolveu atividades congruentes à Gerenciamento Ambiental, Assessoramento Ambiental, Gestão Ambiental e Supervisão Ambiental, no âmbito das responsabilidades da contratada. Tais atividades são relacionadas a seguir:

ITEM	DESCRIÇÃO DE ATIVIDADES E SERVIÇOS
1.0	Coordenação - Departamento de Meio Ambiente
1.1	Execução de condicionantes, programas e projetos ambientais da Licença de Instalação nº 001/2014 relacionadas à responsabilidade contratual da construtora.
1.2	Licenciamento, gerenciamento e execução de condicionantes ambientais de licenças de áreas de apoio (usina de asfalto, usina de solo, usina de concreto, pedreira, canteiro de obras, central de pré-moldados, outorgas de captação de água, empréstimos e bota-foras) emitidas pela SUPRAM-LM.
1.3	Execução do Sistema de Gestão Ambiental e Integrado das empresas consorciadas junto à obra rodoviária.
1.4	Supervisão ambiental de obras rodoviárias.
1.5	Coordenação de equipe multidisciplinar (Engº Ambiental, Engº Florestal e Assistente de Meio Ambiente).
1.6	Auditoria em empresas fornecedoras de insumos e/ou serviços do projeto.
1.7	Gestão de contratos de consultorias e serviços.

1.8	Relações institucionais com órgãos públicos (SUPRAM-LM, ANA, FEAM, IGAM, DNPM, Secretarias Municipais de Meio Ambiente, dentre outros), ONG's e empresas supervisoras do projeto.
1.9	Elaboração de relatórios, laudos e projetos técnicos.
1.10	Elaboração e revisão de projetos de Engenharia, disciplinas: Componente Ambiental e Paisagismo.
1.11	Elaboração e execução de projetos de recuperação de áreas degradadas.

Por fim, é essencial registrar que o presente documento declara única e exclusivamente a atuação do Sr. **ARTHUR JOSÉ MENDES PAMPONET** como Coordenador de Meio Ambiente dos contratos TT-825/2013 e TT-828/2013, desenvolvendo as atividades elencadas nesta declaração e para fins exclusivos de comprovação de experiência profissional, **não abrangendo**, portanto, os demais serviços do escopo contratual do Consórcio ISOLUX-CORSAN/ENGEVIX.



Documento assinado eletronicamente por **Ricardo Luiz Medeiros Meirelles**, Chefe do Serviço de Desapropriação, Reassentamento e Meio Ambiente, em 30/01/2020, às 10:54, conforme horário oficial de Brasília, com fundamento no art. 6º, § 1º, do Decreto nº 8.539, de 8 de outubro de 2015.



Documento assinado eletronicamente por **Gustavo Frederico Boerger**, Superintendente Regional no Estado de Minas Gerais-Substituto(a), em 30/01/2020, às 11:45, conforme horário oficial de Brasília, com fundamento no art. 6º, § 1º, do Decreto nº 8.539, de 8 de outubro de 2015.



A autenticidade deste documento pode ser conferida no site http://sei.dnit.gov.br/sei/controlador_externo.php?acao=documento_conferir&id_orgao_acesso_externo=0, informando o código verificador **4909446** e o código CRC **314A8E81**.

Referência: Processo nº 50606.006473/2019-98

SEI nº 4909446



MINISTÉRIO DA
INFRAESTRUTURA



Rua Martin de Carvalho 635
CEP 30.190-090
Belo Horizonte/MG





Certidão de Acervo Técnico - CAT
Resolução nº 1.025, de 30 de outubro de 2009
Conselho Regional de Engenharia e Agronomia de Minas Gerais

CREA-MG

CAT COM REGISTRO DE ATESTADO
1420200001982
Atividade concluída

CERTIFICAMOS, em cumprimento ao disposto na Resolução nº 1.025, de 30 de outubro de 2009, do Confea, que consta dos assentamentos deste Conselho Regional de Engenharia e Agronomia de Minas Gerais - CREA-MG, o Acervo Técnico do profissional ARTHUR JOSE MENDES PAMPONET... referente à(s) Anotação(ões) de Responsabilidade Técnica - ART abaixo descrita(s):

Profissional: ARTHUR JOSE MENDES PAMPONET
Registro: 03.0.0000070994 RNP: 0509641598
Título Profissional: ENGENHEIRO AGRONOMO

Número da ART: 1420200000006016936 Tipo de ART: Obra/Serviço - Nova ART
Registrada em: 11/5/2020 Baixada em: 1/2/2017
Forma de Registro: Substituição Participação Técnica: Individual
Empresa Contratada:

Contratante: ISOLUX PROJETOS E INSTALAÇÕES LTDA. CPF/CNPJ: 07356815000157
Logradouro: AVENIDA PAULISTA. Nº. 905
Complemento: AL SANTOS. Bairro: BELA VISTA.
Cidade: SÃO PAULO. UF: SP. CEP: 01310-000
Contrato: TT-828/2013-00. celebrado em. Vinculado à ART: 1420200000006010854
Valor do contrato: R\$ 237000000,00. Tipo de contratante: PESSOA JURÍDICA DE DIREITO PÚBLICO.
Ação institucional: ÓRGÃO PÚBLICO.
Endereço da obra/serviço: RODOVIA BR-381/MG. SEGMENTO: KM 228,2 - KM 288,4. Nº.
Complemento: LOTE 02. Bairro:
Cidade: BELO ORIENTE. UF: MG. CEP: 35196-000
Início: 3/12/2013. Conclusão efetiva: 1/2/2017. Coord. Geográficas:

Finalidade: INFRAESTRUTURA. Código:
Proprietário: DEPARTAMENTO NACIONAL DE INFRAESTRUTURA DE TRANSPORTE. CPF/CNPJ: 04892707000100
Atividade Técnica: ASSESSORIA EXECUÇÃO DE OBRA/SERVIÇO TRANSPORTES RODOVIAS (ESTRADAS),
Quantidade 60,20, Unidade km; COORDENAÇÃO EXECUÇÃO DE OBRA/SERVIÇO TRANSPORTES
RODOVIAS (ESTRADAS), Quantidade 60,20, Unidade km; EXECUÇÃO EXECUÇÃO DE OBRA/SERVIÇO
TRANSPORTES RODOVIAS (ESTRADAS), Quantidade 60,20, Unidade km; ELABORAÇÃO PROJETO BÁSICO
TRANSPORTES RODOVIAS (ESTRADAS), Quantidade 60,20, Unidade km; ELABORAÇÃO PROJETO EXECUTIVO
TRANSPORTES RODOVIAS (ESTRADAS), Quantidade 60,20, Unidade km; GESTÃO EXECUÇÃO DE
OBRA/SERVIÇO TRANSPORTES RODOVIAS (ESTRADAS), Quantidade 60,20, Unidade km; SUPERVISÃO
EXECUÇÃO DE OBRA/SERVIÇO TRANSPORTES RODOVIAS (ESTRADAS), Quantidade 60,20, Unidade km.

Observações

GERENCIAMENTO, ASSESSORAMENTO, SUPERVISÃO E GESTÃO AMBIENTAL DAS OBRAS DE DUPLICAÇÃO, MELHOR. E AMPLIAÇÃO DE CAPACIDADE E SEGURANÇA DA BR-381/MG - LOTE 02.





Certidão de Acervo Técnico - CAT **CREA-MG**
Resolução nº 1.025, de 30 de outubro de 2009

CAT COM REGISTRO DE ATESTADO

1420200001982

Atividade concluída

Conselho Regional de Engenharia e Agronomia de Minas Gerais

Informações Complementares

CERTIFICAMOS, finalmente, que se encontra vinculado à presente Certidão de Acervo Técnico - CAT, conforme selos de segurança 0455765 a 0455766, o documento contendo 2 folha(s), expedido pelo contratante da obra/serviço, a quem cabe a responsabilidade pela veracidade e exatidão das informações nele constantes.

Certidão de Acervo Técnico nº 1420200001982/2020

12/05/2020, 12:02:39

1420200001982

A CAT à qual o atestado está vinculado é o documento que comprova o registro do atestado no Crea.

A CAT à qual o atestado está vinculado constituirá prova da capacidade técnico-profissional da pessoa jurídica somente se o responsável técnico indicado estiver ou venha a ser integrado ao seu quadro técnico por meio de declaração entregue no momento da habilitação ou da entrega das propostas.

ACAT é válida em todo o território nacional.

A CAT perderá a validade no caso de modificação dos dados técnicos qualitativos e quantitativos nela contidos, bem como de alteração da situação do registro da ART.

A autenticidade e a validade desta certidão deve ser confirmada no site do Crea-MG (www.crea-mg.org.br) ou no site do Confea (www.confea.org.br).


A falsificação deste documento constitui crime previsto no Código Penal Brasileiro, sujeitando o autor à respectiva ação penal.



1.4	Supervisão ambiental de obras rodoviária.
1.5	Coordenação de equipe multidisciplinar (Eng. ^a Ambiental, Biólogo, Eng. ^o Agrônomo e Assistente de Meio Ambiente).
ITEM	DESCRIÇÃO DE ATIVIDADES E SERVIÇOS
1.6	Auditoria em empresas fornecedoras de insumos e/ou serviços do projeto.
1.7	Gestão de contratos de consultorias e serviços.
1.8	Relações institucionais com órgãos públicos (IPHAN, INEMA, APA Pedra do Cavalo, DNPM, Secretarias Municipais de meio Ambiente, etc.) e ONG's.
1.9	Elaboração de relatórios, laudos e projetos técnicos.

Portanto, atestamos que esses serviços foram realizados de acordo com as normas e legislações vigentes, de forma satisfatória, não existindo fatos que desabonem sua conduta e responsabilidade profissional.

São Paulo, 26 de setembro de 2019.



David Barman Artiles
Diretor Geral

David Barman Artiles
Diretor

São Paulo, 26 de setembro de 2019.

Considerando a realização do Contrato de Concessão fundamentado através do Edital n.º 001/2008, firmado entre a empresa **VIABAHIA CONCESSIONÁRIA DE RODOVIAS S.A.** e a **UNIÃO**, por intermédio da **AGÊNCIA NACIONAL DE TRANSPORTES TERRESTRES (ANTT)**, ocorrido no dia 03/09/2009, para fins de exploração da infraestrutura e da prestação do serviço público de recuperação, operação, manutenção, monitoramento, conservação, implantação de melhorias e ampliação de capacidade do Sistema Rodoviário, com o prazo de 25 anos.

Considerando o contrato na modalidade REGIME DE EMPREITADA A PREÇO GLOBAL no valor de R\$ 382.647.180,92 (trezentos e oitenta e dois milhões seiscentos e quarenta e sete mil e cento e oitenta reais e noventa centavos de real), assinado em 01/04/2011, entre a empresa **VIABAHIA CONCESSIONÁRIA DE RODOVIAS S.A.** com sede na cidade de Salvador, Estado da Bahia, na Avenida Professor Magalhães Neto, n.º 1.856, conjunto 1305, inscrita no CNPJ de n.º 10.670.314/0001-55; e **CCRB – CONSÓRCIO RODOBAHIA CONTRUCTION**, consórcio de empresas formado pelas empresas ISOLUX PROJETOS E INSTALAÇÕES LTDA. e ENGEVIX ENGENHARIA S.A., registrada na Junta Comercial do estado da Bahia, e inscrita no CNPJ/MF sob n.º 11.048.918/0001-27; para a realização das obras de Duplicação do Contorno Sul de Feira de Santana e da BR-116/BA entre o entroncamento do contorno Sul de Feira de Santana (km 425+800) e o entroncamento com a BR-242 (km 495+200), situada entre os municípios de Feira de Santana e Rafael Jambeiro no estado da Bahia, com extensão de 77,0 km.

Considerando a participação do Eng.º Agrônomo **ARTHUR JOSÉ MENDES PAMPONET**, CREA-BA n.º 70.994/D como membro da equipe técnica responsável pela obra rodoviária citada, exercendo a função de Coordenador do Departamento de Meio Ambiente do CONSÓRCIO RODOBAHIA CONTRUCTION, ratificamos os serviços prestados ao empreendimento no período de 04/03/2013 a 02/12/2013, para fins exclusivos de **ATESTADO DE CAPACIDADE TÉCNICA** do profissional em tela.

Os principais grupos de serviços e atividades executadas foram:

ITEM	DESCRIÇÃO DE ATIVIDADES E SERVIÇOS
1.0	COORDENAÇÃO - DEPARTAMENTO DE MEIO AMBIENTE
1.1	Execução de condicionantes, programas e projetos ambientais da Licença Ambiental n.º 842/2011 e Autorização de Supressão Vegetal n.º 612/2011, ambas emitidas pelo IBAMA.
1.2	Licenciamento, gerenciamento e execução de condicionantes ambientais de licenças de áreas de apoio (usina de asfalto, usina de solo, usina de concreto, pedreira, canteiro de obras, central de pré-moldados, outorgas de captação de água, empréstimos e bota-foras) emitidas pelo Instituto do Meio Ambiente e Recursos Hídricos (INEMA).
1.3	Execução do Sistema de Gestão Ambiental e Integrado das empresas consorciadas junto à obra rodoviária.



Anotação de Responsabilidade Técnica - ART
Lei nº 6.496, de 7 de dezembro de 1977

CREA-BA

Conselho Regional de Engenharia e Agronomia da Bahia

CNPJ : 15.233.026/0001-57 - Rua Professor Aloísio de Carvalho Filho, 402, Engenho Velho de Brotas - Salvador-BA

Resolução nº 1.025/2009

ART de Cargo ou Função

NÚMERO CREA-BA : BA000000070994-000009

BA2013.208613

Tipo de Registro : Inicial

Tipo de Participação : Individual

1. Responsável Técnico

ARTHUR JOSÉ MENDES PAMPONET

RNP : 0509641598

Registro : BA70994

Título Profissional :

Engenheiro Agrônomo

2. Contratante

Contratante : **CONSÓRCIO RODOBAHIA CONSTRUCTION**

CNPJ :
11.048.918/0001-27

Endereço : **Avenida DEPUTADO COLBERT MARTINS DA SILVA**
GALPÃO

Nº : S/N

Bairro : **Tomba**

Cidade : **FEIRA DE SANTANA**

UF : **BA**

CEP : **44.091-002**

Tipo de Contratante : **Pessoa Jurídica com Registro no CREA, Nº CO148**

3. Vínculo Contratual

Unidade Administrativa : **Sede**

Endereço :

Nº :

Cidade :

Bairro :

UF :

CEP :

Data Início : **04/03/2013**

Previsão de Término :

Tipo de Vínculo : **Empregado**

Identificação do Cargo / Função : **Engenheiro Agrônomo**

4. Atividade Técnica

Atividade Profissional

Quantidade

Unidade

Desempenho de Cargo Técnico

8,00

Hora / Dia

ART DE DESEMPENHO DE CARGO OU FUNÇÃO TÉCNICA

A MUDANÇA DE CARGO OU FUNÇÃO TÉCNICA EXIGE REGISTRO DE NOVA ART.

5. Observações

6. Declarações

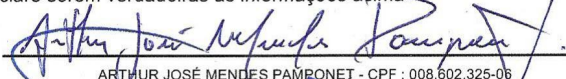
Acessibilidade: Declaro que as regras de acessibilidade previstas nas normas técnicas da ABNT, na legislação específica e no Decreto nº 5.296, de 2 de dezembro de 2004, não se aplicam às atividades técnicas acima relacionadas

7. Entidade de Classe

NENHUMA ENTIDADE INFORMADA

8. Assinaturas

Declaro serem verdadeiras as informações acima


ARTHUR JOSÉ MENDES PAMPONET - CPF : 008.602.325-06

CONSÓRCIO RODOBAHIA CONSTRUCTION - CNPJ : 11.048.918/0001-27

9. Informações

* A guarda da via assinada da ART será de responsabilidade do profissional e do contratante com o objetivo de documentar o vínculo contratual.

Uso do CREA

Valor ART : R\$ 45,00 Registrada em : 18/04/2013 Valor Pago : R\$ 45,00 Nosso Número : 24000002013208613-0

HISTÓRICO ESCOLAR

MATRÍCULA	201110718	NOME	ARTHUR JOSE MENDES PAMPONET	SEXO	M	NASCIMENTO	14/03/1987	IDENTIDADE	0937177253 - SSP/BA
DOCUMENTO MILITAR	171172024530	TÍTULO DE ELEITOR	114099470523	NATURALIDADE	BA	UF	BA	NACIONALIDADE	Brasileiro
FILIAÇÃO - PAI	Jorge Carlos Silva Pamponet	FILIAÇÃO - MÃE	Elieze Mendes Pamponet	ESTADO CIVIL	Solteiro				
CURSO	MESTRADO EM CIÊNCIAS AGRÁRIAS	INÍCIO	19791	LEGISLAÇÃO	Reconhecido pela Portaria MEC nº 1.077, de 31 de agosto de 2012, publicado no D.O.U de 13/09/2012				
ESCOLA ORIGEM	Universidade Federal do Recôncavo Bahia	CIDADE	Cruz das Almas	UF	BA	ANO DE CONCLUSÃO	2010	DATA DA EMISSÃO	30/10/2014
FORMA-PERÍODO DE INGRESSO	Seleção Para Pós-Graduação - 20111	TURNO	Matutino/Vespertino	VESTIBULAR		DATA DA EMISSÃO	30/10/2014		
FORMA-PERÍODO DE SAÍDA	Pós-Graduação - 20122	DATA DA COLAÇÃO DE GRAU	DATA DO ENC/ENADE						

PERÍODO	CÓDIGO	DISCIPLINA	C.H. CRD	Média Resultado
20111	CCA518	SEMINÁRIO I	34	8,8
20111	CCA568	MATEMÁTICA APLICADA À ENGENHARIA DE ÁGUA E SOLO	102	5
20111	CET501	ESTATÍSTICA EXPERIMENTAL	102	5
20111	CET503	HIDRAULICA DE CONDUTOS FORÇADOS E LIVRES	102	5
20112	CCA505	FISIOLOGIA DA PRODUÇÃO	102	5
20112	CCA516	DRENAGEM E MANEJO DE SOLOS SALINOS	102	5
20112	CCA519	SEMINÁRIO II	17	1
20112	CCA521	MANEJO AVANÇADO DA IRRIGAÇÃO	102	5
20112	CCA569	PROJETO E AVALIAÇÃO DE SISTEMAS DE IRRIGAÇÃO	102	5
20112	CCA635	PROFICIÊNCIA EM LÍNGUA INGLESA	0	---
20121	CCA527	PESQUISA ORIENTADA	0	---
20121	CCA529	PROJETO DE DISSERTAÇÃO	0	---
20121	CCA617	ESTÁGIO DOCÊNCIA	0	---
20122	CCA527	PESQUISA ORIENTADA	0	---
20122	CCA530	DESENVOLVIMENTO DE PESQUISA	34	2
20122		Pós-Graduação	---	---
TOTAL CUMPRIDO: 816				
EXIGIDO: 476				
8,8				

CÓDIGO	DISCIPLINA	C.H. CRD	CÓDIGO	DISCIPLINA	C.H. CRD
CCA518	SEMINÁRIO I	34	CCA518	SEMINÁRIO I	17
CCA519	SEMINÁRIO II	34	CCA519	SEMINÁRIO II	17
CCA521	MANEJO AVANÇADO DA IRRIGAÇÃO	102	CCA521	MANEJO AVANÇADO DA IRRIGAÇÃO	102

Observações:

HISTÓRICO ESCOLAR

MATRÍCULA	201110718	NOME	ARTHUR JOSE MENDES PAMPONET
SEXO	M	NASCIMENTO	14/03/1987
IDENTIDADE	0937177253	SSP/BA	

Legendas:


AF	Aprovado Frequencia	AM	Aprovado por Media	AP	Aprovado	EC	Em Curso	MF	Aprovado Prova Final	RF	Reprovado Frequencia	RP	Reprovado na Final
AT	Aprovado Atividade	DI	Dispensado	ME	Aprovado Media (Pos)	RC	Reprovado Conceito	RM	Reprovado	SN	Sem nota	TR	Trancamento
IC	Incompleto	RA	Reprovado na Atividade	RP	Reprovado (Pos)	TR	Trancamento						



(-) DISCIPLINAS QUE EXIGEM O CUMPRIMENTO DE PRÉ-REQUISITO

ATENÇÃO: ESTE HISTÓRICO SOMENTE É VÁLIDO QUANDO CARIMBADO E ASSINADO.

CRUZ DAS ALMAS, 30 de outubro de 2014

Carine Mendes Rocha
Chefe do Núcleo de Gestão de
Indicadores e Expedição de
Documentos - Mat. S/APE 1836392
NUGID/SURRAC/UFRRB





República Federativa do Brasil
Ministério da Educação
Universidade Federal do Recôncavo da Bahia

Diploma


O Reitor da Universidade Federal do Recôncavo da Bahia,
no uso de suas atribuições e tendo em vista a conclusão do curso de Mestrado em Ciências Agrárias
em 01 de março de 2013, confere o título de


Mestre em Ciências Agrárias
a

Arthur José Mendes Pamponet

brasileiro, natural do Estado da Bahia, identidade 0937177253-SSP/BA, nascido em 14 de março de 1987,
filho de Jorge Carlos Silva Pamponet e Eliene Mendes Pamponet
e outorga-lhe o presente Diploma a fim de que possa gozar de todos os direitos e prerrogativas legais.

Cruz das Almas, 18 de março de 2014


Diplomado


Carlos Alfredo Lopes de Carvalho
Coordenador (a) do Curso


Paulo Gabriel Soledade Nacif
Reitor


Caroline de Jesus Fonseca Souza
Superintendente de Regulação e Registros Acadêmicos

MINISTÉRIO DA EDUCAÇÃO

UNIVERSIDADE FEDERAL DO RECONCAVO DA BAHIA


MESTRADO EM CIÊNCIAS AGRÁRIAS

Reconhecido pela Portaria MEC nº 1.077,
de 31 de agosto de 2012, publicada no
D.O.U. de 13/09/2012.

**Área de Concentração: AGRICULTURA IRRIGADA E
SUSTENTABILIDADE DE SISTEMAS HIDROAGRÍCOLAS**

Livro nº 002 Folha nº 138 Registro nº 276

Cruz das Almas, 18 de março de 2014


Superintendente de Regulação e Registros Acadêmicos - UFRB


Reitor

N-002777



Anotação de Responsabilidade Técnica - ART
Leinº 6.496, de 7 de dezembro de 1977
Conselho Regional de Engenharia e Agronomia de Minas Gerais

CREA-MG

Via da Obra/Serviço
Página 1/1

ART de Obra ou Serviço
14202000000006091560

1. Responsável Técnico

ARTHUR JOSE MENDES PAMPONET

Título profissional:
ENGENHEIRO AGRONOMO;

RNP: 0509641598

Registro: 03.0.0000070994

2. Dados do Contrato

Contratante: **MPB SANEAMENTO LTDA**

Logradouro: **RUA FELIPE SCHMIDT**

Complemento: **SALA 304**

Cidade: **FLORIANÓPOLIS**

Bairro: **CENTRO**

UF: **SC**

CNPJ: 78.221.066/0001-07

Nº: 000649

CEP: 88010001

Contrato:

Celebrado em:

Valor: **8.882,50**

Tipo de contratante: **PESSOA JURÍDICA DE DIREITO PRIVADO**

3. Dados da Obra/Serviço

Logradouro: **RUA RODOVIA 381/MG**

Cidade: **IPATINGA**

Bairro: **CIDADE NOBRE**

UF: **MG**

Nº: 000000

CEP: 35162369

Data de início: **08/06/2020** Previsão de término: **30/09/2020**

Finalidade: **INFRAESTRUTURA**

Proprietário: **DNIT - DEPARTAMENTO NACIONAL DE INFRAESTRUTURA DE TRANSPORT**

CNPJ: 04.892.707/0001-00

4. Atividade Técnica

1 - EXECUÇÃO

Quantidade:

Unidade:

EXECUÇÃO DE OBRA/SERVIÇO, TRANSPORTES, RODOVIAS (ESTRADAS)

303.00

km

Após a conclusão das atividades técnicas o profissional deverá proceder a baixa desta ART

5. Observações

ESPECIALISTA AMBIENTAL (PROGRAMA DE CONSERV.DA VEGETAÇÃO) PARA A GESTÃO AMBIENTAL, SUPERVISÃO E O GERENCIAMENTO AMBIENTAL, EXECUÇÃO DOS PROGRAMAS AMBIENTAIS, DAS OBRAS DE AMPLIAÇÃO DA BR-381/MG.....

6. Declarações

7. Entidade de Classe

SEM INDICAÇÃO DE ENTIDADE DE CLASSE

8. Assinaturas

Declaro serem verdadeiras as informações acima

Carta - 46, 23 de *Junho* de 2020

Arthur Jose Mendes Pamponet
ARTHUR JOSE MENDES PAMPONET RNP: 0509641598

MPB SANEAMENTO LTDA

CNPJ: 78.221.066/0001-07

Valor da ART: **155,38**

Registrada em: **23/06/2020**

Valor Pago: **155,38**

Nosso Número: **000000005845454**

9. Informações

- A ART é válida somente quando quitada, mediante apresentação do comprovante do pagamento ou conferência no site do Crea.
- A autenticidade deste documento pode ser verificada no site www.crea-mg.org.br ou www.confex.org.br
- A guarda da via assinada da ART será de responsabilidade do profissional e do contratante com o objetivo de documentar o vínculo contratual.

VALOR DA OBRA: R\$ R\$50.347.970,09. ÁREA DE ATUAÇÃO: FLORESTAL,



CREA-MG
Conselho Regional de Engenharia e Agronomia de Minas Gerais

www.crea-mg.org.br | 0800.0312732



UNIVERSIDADE FEDERAL DO RECÔNCAVO DA BAHIA - 2A.
Lei Federal nº 11.151 de 29/07/2005, publicada em 01/08/2005

HISTÓRICO ESCOLAR

MATRÍCULA 200610829	NOME ARTHUR JOSÉ MENDES PAMPONET		SEXO M	NASCIMENTO 14/03/1987	IDENTIDADE 937177253 - SSP/BA	
DOCUMENTO MILITAR 171172024530	TÍTULO DE ELEITOR 114099470523	NATURALIDADE Feira de Santana			UF BA	NACIONALIDADE Brasileiro
FILIAÇÃO - PAI Jorge Carlos Silva Pamponet		FILIAÇÃO - MÃE Eliene Mendes Pamponet			ESTADO CIVIL Solteiro	
CURSO AGRONOMIA		INÍCIO 19941	LEGISLAÇÃO AUTORIZAÇÃO DECRETO Nº 8319 DE 20.10.1910 RECONHECIMENTO DECRETO Nº 8208 DE PUBLICADO NO DOU DO DIA 25.11.1941.DIRETRIZES CURRICULARES:RESOLUÇÃO CFE			
ESCOLA ORIGEM Cooperativa Educativa da Bahia Responsabilidade LIDA		CIDADE Feira de Santana		UF BA	ANO DE CONCLUSÃO 2004	
FORMA-PERÍODO DE INGRESSO Vestibular - 20061		TURNO Matutino/Vespertino		VESTIBULAR 13.188,00	DATA DA EMISSÃO 02/02/2011	
FORMA-PERÍODO DE SAÍDA Graduado - 2010.2		DATA DA COLAÇÃO DE GRAU 05/02/2011	DATA DO ENC/ENADE Compareceu ao exame em 20/12/2010			

PERÍODO	CÓDIGO	DISCIPLINA	C.H.	Média	Resultado
20061	-----	Vestibular	---	---	---
20061	CCA027	BOTANICA BASICA	85	8,6	AM
20061	CCA029	ZOOLOGIA GERAL	68	9,3	AM
20061	CCA048	EPISTEM.E METODOL.DA PESQUISA	51	8,4	AM
20061	CET009	QUIMICA GERAL E ORGANICA	68	7,8	AM
20061	CET012	DESENHO TECNICO	68	7,0	AM
20062	-----	Matriculado	---	---	---
20062	CCA024	BIOLOGIA GERAL	68	7,3	AM
20062	CCA028	BOTANICA SISTEMATICA	68	8,1	AM
20062	CCA031	INTROD CIEN HUM SOC NOC DEONTO	68	9,0	AM
20062	CCA033	GENESE, MORFOLOGIA E CLASSIFICACAO DOS SOLOS	85	8,0	AM
20062	CET006	ALGEBRA LINEAR E GEOMETRIA ANALITICA	68	10,0	AM
20062	CET008	FISICA GERAL	68	8,7	AM
20062	CET010	FUNDAMENTOS DE QUIMICA ANALITICA	68	9,8	AM
20071	-----	Matriculado	---	---	---
20071	CCA005	FISICA SOLO	68	9,5	AM
20071	CCA017	ECONOMIA RURAL	68	7,6	AM
20071	CCA018	SOCIOLOGIA RURAL	68	9,3	AM
20071	CCA061	ANATOMIA E EZOOGN.SIA DOS ANIMAIS DOMESTICOS	68	7,1	AM
20071	CET001	MECANICA E MOTORES	68	8,5	AM
20071	CET007	CALCULO DIFERENCIAL E INTEGRAL	68	8,3	AM
20071	CET011	BIOQUIMICA FUNDAMENTAL	85	9,5	AM
20072	-----	Matriculado	---	---	---
20072	CCA003	ENTOMOLOGIA AGRÍCOLA	68	7,1	AM
20072	CCA008	FISIOLOGIA VEGETAL	85	7,6	AM
20072	CCA035	METEOROLOGIA E CLIMATOLOGIA AGRICOLA	68	7,5	AM
20072	CET013	INTRODUCAO A CIENCIA DA COMPUTACAO	68	8,7	AM
20072	CET014	HIDRAULICA APLICADA	68	7,0	AM
20081	-----	Matriculado	---	---	---
20081	CCA023	QUIMICA E FERTILIDADE DO SOLO	85	8,4	AM
20081	CCA025	MICROBIOLOGIA GERAL	68	8,6	AM
20081	CCA030	FISIOLOGIA E BIOCLIMATOLOGIA ANIMAL	68	8,7	AM
20081	CCA235	FUNDAMENTOS DE FILOSOFIA	68	9,2	AM
20081	CET003	BIOESTATISTICA	68	7,7	AM
20082	-----	Matriculado	---	---	---
20082	CCA032	ECOLOGIA GERAL	68	7,4	AM
20082	CCA059	FITOPATOLOGIA GERAL	68	8,0	AM
20082	CCA203	GENÉTICA E MELHORAMENTO VEGETAL E ANIMAL	68	8,2	AM
20082	CET004	EXPERIMENTACAO	68	9,2	AM
20082	CET202	MECANIZAÇÃO AGRÍCOLA E LOGÍSTICA	85	8,8	AM
20091	-----	Matriculado	---	---	---
20091	CCA013	ADMINISTRACAO RURAL	68	9,2	AM
20091	CCA063	PRINCIPIOS DE TECNOLOGIA DE ALIMENTOS	68	8,5	AM
20091	CCA202	ZOOTECNIA I	68	9,3	AM
20091	CCA204	FITOTECNIA I	68	8,1	AM
20091	CCA206	AGROECOLOGIA	68	9,0	AM
20091	CCA208	POLÍTICA E DESENVOLVIMENTO RURAL	68	8,9	AM



HISTÓRICO ESCOLAR

MATRÍCULA	NOME	SEXO	NASCIMENTO	IDENTIDADE
200610829	ARTHUR JOSÉ MENDES PAMPONET	M	14/03/1987	937177253 - SSP/BA

PERÍODO	CÓDIGO	DISCIPLINA	C.H.	Média	Resultado
20091	CET217	TOPOGRAFIA BÁSICA	85	8,5	AM
20092	-----	Matriculado	---	---	---
20092	CCA007	MANEJO E CONSERVACAO DO SOLO E DA ÁGUA	68	7,1	AM
20092	CCA011	FERTILIZANTES E FERTILIZACAO	68	10,0	AM
20092	CCA039	IRRIGACAO E DRENAGEM	68	9,6	AM
20092	CCA205	ZOOTECNIA II	68	8,6	AM
20092	CCA207	FITOTECNIA II	68	7,4	AM
20092	CCA209	PAISAGISMO	68	7,3	AM
20092	CCA302	TECNOLOGIA E BENEFICIAMENTO DE SEMENTES	68	7,0	AM
2010.1	-----	Matriculado	---	---	---
2010.1	CCA002	FRUTICULTURA	68	8,5	AM
2010.1	CCA009	PASTAGENS E PLANTAS FORRAGEIRAS	68	8,2	AM
2010.1	CCA012	SILVICULTURA	85	8,2	AM
2010.1	CCA014	ALIMENTACAO DOS ANIMAIS DOMESTICOS	68	8,2	AM
2010.1	CCA046	ESTAGIO SUPERVISIONADO	204	9,5	AM
2010.1	CCA066	IRRIGACAO LOCALIZADA	68	8,7	AM
2010.1	CCA212	TRABALHO DE CONCLUSÃO DE CURSO EM AGRONOMIA	68	9,5	AM
2010.1	CET002	CONSTRUÇOES RURAIS	68	8,6	AM
2010.2	-----	Matriculado	---	---	---
2010.2	CCA006	EXTENSAO RURAL	68	7,0	AM
2010.2	CCA016	CUNICULTURA	68	8,8	AM
2010.2	CCA065	IRRIGACAO POR ASPERSAO	68	10,0	AM
2010.2	CCA210	LEGISLAÇÃO, PERÍCIAS E ÉTICA PROFISSIONAL	68	8,7	AM
2010.2	CET016	FUNDAMENTOS DE SENSORIAMENTO REMOTO	85	9,5	AM
2010.2	-----	Graduado	---	---	---

ATIVIDADES COMPLEMENTARES

2010.1	----	ESTÁGIO EXTRA-CURRICULAR	50	-----	-----
2010.1	----	PARTICIPAÇÃO EM PROJETO DA PROPAAE	10	-----	-----
2010.1	----	PUBLICAÇÕES	18	-----	-----
2010.1	----	ATIVIDADE EXTRA	12	-----	-----
2010.1	----	ORGANIZAÇÃO DE EVENTOS	45	-----	-----
2010.1	----	DEMAIS ATIVIDADES	5	-----	-----

TOTAL DE ATIVIDADES COMPLEMENTARES: 140

TOTAL CUMPRIDO: 4.560 8,5

EXIGIDO: 4.282

Universidade Federal do
Recôncavo da Bahia

Observações:

Ilza Maria dos Santos Lemos
Chefe de Núcleo de Exp. de Documentos
SIAPE 0285117
CRA/UFRB



HISTÓRICO ESCOLAR

MATRÍCULA	NOME	SEXO	NASCIMENTO	IDENTIDADE
200610829	ARTHUR JOSÉ MENDES PAMPONET	M	14/03/1987	937177253 - SSP/BA

Legendas:

AF	Aprovado Frequencia	AM	Aprovado por Media	AP	Aprovado
AT	Aprovado Atividade	DI	Dispensado	EC	Em Curso
IC	Incompleto	ME	Aprovado Media (Pos)	MF	Aprovado Prova Final
R	Implantacao	RC	Reprovado Conceito	RE	Reprovad disc s/nota
RF	Reprovado Frequencia	RM	Reprovado	RP	Reprovado (Pos)
RP	Reprovado na Final	RR	Implantacao	SN	Sem nota
TR	Trancamento				

(-) DISCIPLINAS QUE EXIGEM O CUMPRIMENTO DE PRÉ-REQUISITO

ATENÇÃO: ESTE HISTÓRICO SOMENTE É VÁLIDO QUANDO CARIMBADO E ASSINADO.

CRUZ DAS ALMAS, 2 de fevereiro de 2011


Ilza Maria dos Santos Lemos
Chefe do Núcleo de Exp. de Documentos
SIARE 0285117
CRA/UFRB

UFRB
Universidade Federal do
Recôncavo da Bahia



República Federativa do Brasil
Ministério da Educação



Universidade Federal do Recôncavo da Bahia

Diploma

O Reitor da Universidade Federal do Recôncavo da Bahia,
no uso de suas atribuições e tendo em vista a conclusão do curso de AGRONOMIA,
em 05 de fevereiro de 2011, confere o título de


Engenheiro Agrônomo


a


Arthur José Mendes Pamponet


brasileiro, natural do Estado da Bahia, identidade 0937177253-SSP/BA, nascido em
14 de março de 1987, filho de Jorge Carlos Silva Pamponet e Eliene Mendes Pamponet
e outorga-lhe o presente diploma a fim de que possa gozar de todos os direitos e prerrogativas legais.

Cruz das Almas, 05 de fevereiro de 2011


Diplomado


Elvis Lima Vieira
Coordenadora do Curso


Paulo Gabriel Soledade Nacif
Reitor


Anacleto Raulfo dos Santos
Coordenador da CRA

MINISTÉRIO DA EDUCAÇÃO

UNIVERSIDADE FEDERAL DO RECÔNCAVO DA BAHIA

Registro nº 362 livro 001 fls 181

referente ao curso de Agronomia

reconhecido pelo Decreto Federal

nº 8.208 DOU de dia 25.11.94

Cruz das Almas, 05 de Janeiro de 2011

[Assinatura]
Coordenadoria de Registros Acadêmicos

[Assinatura]
Pinto G. Soledade Nacif
REITOR - UFRB



Josélia Andrade da Silva
Assistente Administrativo - 572
CREA-BA / INCAL

000652



CERTIDÃO DE REGISTRO E QUITAÇÃO
PESSOA FÍSICA
Lei Federal Nº 5194 de 24 de Dezembro de 1966

CREA-MG

Nº 2774141/2021

Emissão: 09/03/2021

Validade: 31/03/2022

Chave: bDw85

Conselho Regional de Engenharia e Agronomia de Minas Gerais

CERTIFICAMOS que o(a) profissional encontra-se registrado neste Conselho, nos termos da Lei 5.194/66, de 24/12/1966, conforme os dados abaixo. CERTIFICAMOS, ainda, face o estabelecimento nos artigos 68 e 69 da referida Lei, que o(a) interessado(a) não se encontra em débito com o CREA-MG.

Interessado(a)

Profissional: ARTHUR JOSE MENDES PAMPONET

Registro: 0509641598

CPF: 008.602.325-06

Endereço: RUA VILA LOBOS, 191, APT. 301, CIDADE NOBRE, IPATINGA, MG, 35162416

Tipo de Registro: VISTO PROFISSIONAL

Data Inicial: 15/01/2014

Data Final: Indefinido

Número do Visto: BA0000070994D

Título(s)

GRADUAÇÃO

ENGENHEIRO AGRONOMO

Atribuição: RESOLUCAO 218, ARTIGO 005

Data de Formação: 05/02/2011

Descrição

CERTIDÃO DE REGISTRO E QUITAÇÃO PESSOA FÍSICA

Informações / Notas

- A falsificação deste documento constitui-se em crime previsto no Código Penal Brasileiro, sujeitando o(a) autor(a) à respectiva ação penal.
- CERTIFICAMOS que caso ocorra(m) alteração(ões) no(s) elemento(s) contido(s) neste documento, esta Certidão perderá a sua validade para todos os efeitos.
- Esta certidão perderá a validade, caso ocorra qualquer alteração posterior dos elementos cadastrais nela contidos.
- Válido em todo território nacional.



Última Anuidade Paga

Ano: 2020 (1/1)

Autos de Infração

Nada consta



PROIBIDO PLASTIFICAR		VÁLIDA EM TODO O TERRITÓRIO NACIONAL	
1669224471		1669224471	
			
LOCAL IPATINGA, MG		FILIAÇÃO JORGE CARLOS SILVA PAMPONET ELENE MENDES PAMPONET	
ASSINATURA DO EMISSOR Alexandre Amaro da Motta Diretor DETRAN/MG MG545090270		FERNISSAO ACC CA/HAB AB	
DATA EMISSÃO 24/11/2018		Nº REGISTRO 04703372232	
MINAS GERAIS		VALIDADE 23/11/2023	
		1º HABILITACAO 15/07/2009	
		OBSERVAÇÕES	



ACQUIFLORA
CONSULTORIA E LABORATÓRIO AMBIENTAL

DECLARAÇÃO

A EMPRESA DE PLANEJAMENTO E LOGÍSTICA – EPL DIRETORIA DE GESTÃO GERÊNCIA DE LICITAÇÕES E CONTRATOS COORDENAÇÃO DE LICITAÇÕES Ref.: RCE ELETRÔNICO Nº02/2021

OBJETO: Contratação de empresa especializada para regularização ambiental e elaboração dos estudos ambientais relativos ao licenciamento ambiental da BR-158/MT, trecho do contorno leste com 114,5 km para fins de obtenção de Licença de instalação e autorizações específicas.

Declaro, sob as penas da lei, que executarei o objeto do Edital de RCE nº 02/2021 EPL, conforme Projeto Básico, Anexo I do Edital, do Cronograma, e da Proposta da **CELIA AIRES DE SOUZA EIRELI / ACQUIFLORA** e sem quaisquer incompatibilidades com outros projetos, em especial aqueles executados no âmbito da EPL.

Água Boa, 10 de março de 2021.

Arthur José Mendes Pamponet
Coordenador Meio Físico



ACQUIFLORA
CONSULTORIA E LABORATÓRIO AMBIENTAL

ANEXO VII
MODELO DE CURRÍCULO

1. DADOS PESSOAIS			
Nome completo: Gabriela dos Santos			
Endereço: Rua João Paes de Barros, 155, Ap. 03, Boa Esperança			
Cidade/ Estado: Cuiabá/MT		CEP: 78068-528	
Telefone celular: 65 99222-9270		Telefone residencial:	
E-mail: gabi.g.s@hotmail.com		Data de nascimento: 18/12/1991	
1.1 DADOS DA SELEÇÃO			
Edital para o qual se candidata: RCE Nº 02/2020, PROCESSO Nº 50840.101978/2020-2			
Nome do cargo pretendido: Coordenador de meio ambiente físico			
2. FORMAÇÃO ACADÊMICA			
Curso: Geologia			
Tipo de Formação:	<input type="checkbox"/> Tecnólogo	<input checked="" type="checkbox"/> Graduação	<input type="checkbox"/> Outros
Instituição de Ensino: Universidade Federal de Mato Grosso			
Data início (dd/mm/aa): 03/2009		Data conclusão (dd/mm/aa): 21/02/2014	
3. PÓS-GRADUAÇÃO			
3.1 Stricto Sensu: Pós Graduação			
Tipo	<input checked="" type="checkbox"/> Mestrado	<input type="checkbox"/> Doutorado	
Área: Geologia Regional			
Título: GRANITO COIMBRA: PORÇÃO NORTE DA SUÍTE INTRUSIVA ALUMIADOR NA REGIÃO DE CORUMBÁ (MS) – TERRENO RIO APA			
Instituição de Ensino: Universidade Federal de Mato Grosso			
Data início (dd/mm/aa): 03/2014		Data conclusão (dd/mm/aa): 20/06/2016	
3.2 Lato Sensu:			
Área			
Instituição de Ensino			
Data início (dd/mm/aa):		Data conclusão (dd/mm/aa):	
4. VINCULO EMPREGATÍCIO ATUAL – preencher um item			

**ACQUIFLORA**

CONSULTORIA E LABORATÓRIO AMBIENTAL

<input type="checkbox"/> Servidor público ativo federal		<input type="checkbox"/> Servidor público ativo estadual	
<input type="checkbox"/> Servidor público ativo municipal		<input type="checkbox"/> Servidor público inativo. Especificar:	
Exoneração (dd/mm/aa)		Aposentadoria (dd/mm/aa)	
<input type="checkbox"/> Consultor por meio de Cooperação Técnica com Organismos Internacionais (PNUD, UNESCO, OEI, Unicef, etc.) Especificar:			
<input type="checkbox"/> Vigente	Início (dd/mm/aa)	Término (dd/mm/aa)	
<input type="checkbox"/> Encerrado	Início (dd/mm/aa)	Término (dd/mm/aa)	
<input type="checkbox"/> Funcionário de empresa estatal		<input type="checkbox"/> Funcionário de empresa privada	
<input type="checkbox"/> Sem vínculo empregatício			
<input checked="" type="checkbox"/> Outros. Especificar: Empresário da Empresa Oriente – Mineração, Geologia e Meio Ambiente			
5. EXPERIÊNCIAS PROFISSIONAIS			
Específicas relacionadas com o edital:			
Empregador 1: Ministério Público Estadual			
Início: Junho de 2017	Saída: Fevereiro/2018	Tempo (nº de anos e meses): 09 meses	
Cargo/função: Analista Geóloga – Força Tarefa 01 – Projeto Água para o Futuro			
Descrição das atividades gerais desempenhadas: Avaliação de nascentes urbanas			
6. OUTRAS INFORMAÇÕES			
Descrever, de forma clara e concisa, as 02 (duas) realizações profissionais mais importantes/om êxitos nas áreas mencionadas no item nº 5 (Experiências Profissionais). Limite 20 linhas.			
Desempenhar a atividade de localização, avaliação e classificação de nascentes para o Projeto Água para o Futuro, e continuar esse trabalho para empresas privadas.			

ATESTADO DE CAPACIDADE TÉCNICA



PRIME INCORPORAÇÕES E CONSTRUÇÕES S/A, estabelecida à Avenida Tenente Coronel Duarte, Nº 2057-A, Dom Aquino, Cuiabá/MT, inscrita no CNPJ sob o Nº 00.409.834/0004-06, atesta para os devidos fins que a GEÓLOGA GABRIELA DOS SANTOS, CPF nº 027.725.111-70, CREA/MT 036458, RNP nº 1215451628 prestou serviços referentes a execução de sondagens e elaboração de laudos hidrogeológicos, meio físico e ambientais em área destinada à instalação de empreendimento imobiliário residencial.

**Empresa contratada: Oriente – Mineração, Geologia e Meio Ambiente
LTDA, CNPJ nº: 30.540.866/0001-56**

Responsável Técnica: Geóloga Gabriela dos Santos - CREA/MT 036458

ART Nº: 1220200008459

Nome da obra/serviço: Área Brisas

Endereço da obra/serviço: Av. Hermina Torquato da Silva, 176, Ribeirão do Lipa, Cuiabá/ MT

Período de Execução: 08/01/2020 a 08/03/2020

ART Nº: 1220200008467

Nome da obra/serviço: Área Primor

Endereço da obra/serviço: Av. das Torres, s/nº, São João Del Rey, Cuiabá/MT

Período de Execução: 22/01/2020 a 22/04/2020

ART Nº: 1220200019037

Nome da obra/serviço: Área Primor

Endereço da obra/serviço: Av. das Torres, s/nº, São João Del Rey, Cuiabá/ MT

Período de Execução: 11/02/2020 a 11/05/2020

ART Nº: 1220200034427

Nome da obra/serviço: Área Santa Mônica

Endereço da obra/serviço: Rua S/D, s/nº, Despraiado, Cuiabá/ MT

Período de Execução: 11/02/2020 a 11/05/2020



ART Nº: 1220200044598

Nome da obra/serviço: Área MRV Chapada Pantanal

Endereço da obra/serviço: Rua Clarindo Epifânio da Silva, s/nº, Ribeirão do Lipa, Cuiabá/ MT

Período de Execução: 24/03/2020 a 24/06/2020

ART Nº: 1220200044603

Nome da obra/serviço: Área MRV Chapada das Tulipas

Endereço da obra/serviço: Rua G3, 214, Cachoeira das Garças, Cuiabá/ MT

Período de Execução: 24/03/2020 a 24/06/2020

ART Nº: 1220200045840

Nome da obra/serviço: Área MRV Chapada dos Girassóis

Endereço da obra/serviço: Avenida Atlântica, s/nº, Glória, Várzea Grande/MT

Período de Execução: 03/04/2020 a 03/07/2020

ART Nº: 1220200053407

Nome da obra/serviço: Área Emivag

Endereço da obra/serviço: Avenida Leônicio Lopes de Miranda, s/nº, Parque das Nações, Várzea Grande/ MT

Período de Execução: 27/04/2020 a 27/07/2020

ART Nº: 1220200057879

Nome da obra/serviço: Área Cotepostes

Endereço da obra/serviço: Rua Paranatinga, s/nº, Bela Marina, Cuiabá/MT

Período de Execução: 28/04/2020 a 28/07/2020

ART Nº: 1220200058156

Nome da obra/serviço: Área Sicredi

Endereço da obra/serviço: Rua 20 de Outubro, s/nº, Nova Esperança, Várzea Grande/MT

Período de Execução: 28/04/2020 a 28/07/2020

ART Nº: 1220200058442

Nome da obra/serviço: Área Chapada das Andorinhas

Endereço da obra/serviço: Rua Vereador Juca do Guaraná, 106 A, Jardim Imperial, Cuiabá/MT

Período de Execução: 28/04/2020 a 28/07/2020

Segue abaixo o detalhamento dos serviços prestados:

- 1) Ensaio de sondagem à percussão (SPT), com descrição do perfil pedológico/geológico;
- 2) Relatório hidrogeológico, levantamento do meio físico e diagnóstico ambiental;
- 3) Estudo de passivo ambiental.

Declaramos ainda, que a responsável técnica executou todos os serviços dentro do prazo e demais condições estabelecidas, obedecendo aos padrões de qualidade exigidos, não havendo nada que a desabone tecnicamente ou operacionalmente.

Cuiabá-MT, 22 de fevereiro de 2021.

Larissa Carla Marmet
Consultora Desenvolvimento Imobiliário
Arquiteta CAU/A71256-6



Certidão de Acervo Técnico - CAT
Resolução nº 1.025, de 30 de outubro 2009

CREA-MT

CAT SEM REGISTRO DE ATESTADO

0000000035386

Conselho Regional de Engenharia e Agronomia do CREA-MT

CERTIFICAMOS, em cumprimento ao disposto na Resolução nº 1.025, de 30 outubro de 2009, do Confea, que consta dos assentamentos deste Conselho Regional de Engenharia e Agronomia do Mato Grosso - Crea-MT, o Acervo Técnico do profissional **GABRIELA DOS SANTOS** referente à(s) Anotação(ões) de Responsabilidade Técnica - ART abaixo discriminada(s):

Profissional: GABRIELA DOS SANTOS

Registro: 36458 MT

RNP: 1215451628

Título profissional: Geóloga

Número da ART: 1220200008459 **Tipo de ART:** OBRA SERVIÇO **Registrada em:** 23/1/2020 **Baixada em:** 26/2/2021

Forma de Registro: Inicial

Participação técnica: INDIVIDUAL

Empresa contratada:

Contratante: Prime Incorporações e Construções S/A

CPF/CNPJ: 00.409.834/0004-06

Rua: Avenida Tenente-Coronel Duarte

Nº: 2057-A

Complemento:

Bairro: Dom Aquino

Cidade: Cuiabá

UF: MT

CEP: 78.015-500

Contrato: **Celebrado em:** 8/1/2020

Vinculado à ART:

Valor do contrato: 4.500,00

Tipo de contratante: PESSOA JURÍDICA DE DIREITO PRIVADO

Ação Institucional:

Endereço da obra/serviço: **Rua:** Av. Hermina Torquato da Silva

Nº: 176

Complemento:

Bairro: Ribeirão do Lipa

Cidade: Cuiabá

UF: MT

CEP: 78.000-000

Data de início: 8/1/2020

Conclusão efetiva: 8/3/2020

Coordenadas Geográficas:

Finalidade:

Código:

Proprietário: ARRUDA, RIDOLFI DE FIGUEIREDO & CIA LTDA

CPF/CNPJ: 21.182.189/0001-50

Atividade Técnica: 1- <.Laudo.><.Meio Ambiente.>< Diagnóstico e Caracterização Ambiental.><.de diagnóstico e caracterização ambiental.><.caracterização do meio físico.>, 1.0000 unidade; 2- <.Laudo.><.Meio Ambiente.>< Diagnóstico e Caracterização Ambiental.><.de diagnóstico e caracterização ambiental.><.diagnóstico ambiental.>, 1.0000 unidade;

CERTIFICAMOS, em cumprimento ao disposto na Resolução nº 1.025, de 30 outubro de 2009, do Confea, que consta dos assentamentos deste Conselho Regional de Engenharia e Agronomia do Mato Grosso - Crea-MT, o Acervo Técnico do profissional **GABRIELA DOS SANTOS** referente à(s) Anotação(ões) de Responsabilidade Técnica - ART abaixo discriminada(s):

Profissional: GABRIELA DOS SANTOS

Registro: 36458 MT

RNP: 1215451628

Título profissional: Geóloga

Número da ART: 1220200008467 **Tipo de ART:** OBRA SERVIÇO **Registrada em:** 23/1/2020 **Baixada em:** 26/2/2021

Forma de Registro: Inicial

Participação técnica: INDIVIDUAL

Empresa contratada:

Contratante: Prime Incorporações e Construções S/A

CPF/CNPJ: 00.409.834/0004-06

Rua: Avenida Tenente-Coronel Duarte

Nº: 2057-A

Complemento:

Bairro: Dom Aquino

Cidade: Cuiabá

UF: MT

CEP: 78.015-500

Contrato: **Celebrado em:** 22/1/2020

Vinculado à ART:

Esta CAT não comprova o registro do atestado emitido pelo contratante da obra ou serviço referenciado na Lei nº 8.666/1993.

A CAT é válida em todo território nacional.

A CAT perderá a validade no caso de modificação dos dados técnicos qualitativos e quantitativos nela contidos, bem como de alteração da situação do registro da ART.

A autenticidade e a validade desta certidão deve ser confirmada no site do Crea-MT (www.crea-mt.org.br) ou no site do Confea (www.confea.org.br)

A falsificação deste documento constitui crime previsto no Código Penal Brasileiro, sujeitando o autor à respectiva ação penal.





Certidão de Acervo Técnico - CAT
Resolução nº 1.025, de 30 de outubro 2009

CREA-MT

CAT SEM REGISTRO DE ATESTADO

0000000035386

Conselho Regional de Engenharia e Agronomia do CREA-MT

Valor do contrato: 4.500,00		Tipo de contratante: PESSOA JURÍDICA DE DIREITO PRIVADO	
Ação Institucional:			
Endereço da obra/serviço: Rua: Avenida das Torres		Nº: s/nº	
Complemento:	Bairro: São João Del Rey		
Cidade: Cuiabá	UF: MT	CEP: 78.000-000	
Data de início: 22/1/2020	Conclusão efetiva: 22/4/2020	Coordenadas Geográficas:	
Finalidade:		Código:	
Proprietário: Meia Lua Empreendimentos Imobiliários Ltda		CPF/CNPJ: 03.090.958/0001-09	
Atividade Técnica: 1- <.Laudo.><.Meio Ambiente.>< Diagnóstico e Caracterização Ambiental.><.de diagnóstico e caracterização ambiental.><.diagnóstico ambiental.>, 1.0000 unidade; 2- <.Laudo.><.Meio Ambiente.>< Diagnóstico e Caracterização Ambiental.><.de diagnóstico e caracterização ambiental.><.caracterização do meio físico.>, 1.0000 unidade;			
CERTIFICAMOS, em cumprimento ao disposto na Resolução nº 1.025, de 30 outubro de 2009, do Confea, que consta dos assentamentos deste Conselho Regional de Engenharia e Agronomia do Mato Grosso - Crea-MT, o Acervo Técnico do profissional GABRIELA DOS SANTOS referente à(s) Anotação(ões) de Responsabilidade Técnica - ART abaixo discriminada(s):			
Profissional: GABRIELA DOS SANTOS			
Registro: 36458 MT		RNP: 1215451628	
Título profissional: Geóloga			
Número da ART: 1220200019037	Tipo de ART: OBRA SERVIÇO	Registrada em: 11/2/2020	Baixada em: 26/2/2021
Forma de Registro: Inicial		Participação técnica: INDIVIDUAL	
Empresa contratada:			
Contratante: Prime Incorporações e Construções S/A		CPF/CNPJ: 00.409.834/0004-06	
Rua: Avenida Tenente-Coronel Duarte		Nº: 2057-A	
Complemento:	Bairro: Dom Aquino		
Cidade: Cuiabá	UF: MT	CEP: 78.015-500	
Contrato:	Celebrado em: 11/2/2020	Vinculado à ART:	
Valor do contrato: 3.000,00		Tipo de contratante: PESSOA JURÍDICA DE DIREITO PRIVADO	
Ação Institucional:			
Endereço da obra/serviço: Rua: AVENIDA DAS TORRES		Nº: S/N	
Complemento:	Bairro: SÃO JOÃO DEL REY		
Cidade: Cuiabá	UF: MT	CEP: 78.000-000	
Data de início: 11/2/2020	Conclusão efetiva: 11/5/2020	Coordenadas Geográficas:	
Finalidade:		Código:	
Proprietário: MRV Prime Incorporações Mato Grosso do Sul LTDA		CPF/CNPJ: 34.353.654/0001-10	
Atividade Técnica: 1- <.Laudo.><.Meio Ambiente.>< Controle e Monitoramento Ambiental.><.de controle ambiental.><.passivo ambiental.>, 1.0000 unidade;			
CERTIFICAMOS, em cumprimento ao disposto na Resolução nº 1.025, de 30 outubro de 2009, do Confea, que consta dos assentamentos deste Conselho Regional de Engenharia e Agronomia do Mato Grosso - Crea-MT, o Acervo Técnico do profissional GABRIELA DOS SANTOS referente à(s) Anotação(ões) de Responsabilidade Técnica - ART abaixo discriminada(s):			
Profissional: GABRIELA DOS SANTOS			

Esta CAT não comprova o registro do atestado emitido pelo contratante da obra ou serviço referenciado na Lei nº 8.666/1993.

A CAT perderá a validade no caso de modificação dos dados técnicos qualitativos e quantitativos nela contidos, bem como de alteração da situação do registro da ART.

A CAT é válida em todo território nacional.

A autenticidade e a validade desta certidão deve ser confirmada no site do Crea-MT (www.crea-mt.org.br) ou no site do Confea (www.confea.org.br)

A falsificação deste documento constitui crime previsto no Código Penal Brasileiro, sujeitando o autor à respectiva ação penal.



Certidão de Acervo Técnico - CAT
Resolução nº 1.025, de 30 de outubro 2009

CREA-MT

CAT SEM REGISTRO DE ATESTADO

0000000035386

Conselho Regional de Engenharia e Agronomia do CREA-MT

Registro: 36458 MT		RNP: 1215451628	
Título profissional: Geólogoa			
Número da ART: 1220200034427	Tipo de ART: OBRA SERVIÇO	Registrada em: 10/3/2020	Baixada em: 26/2/2021
Forma de Registro: Inicial		Participação técnica: INDIVIDUAL	
Empresa contratada:			
Contratante: Prime Incorporações e Construções S/A		CPF/CNPJ: 00.409.834/0004-06	
Rua: Avenida Tenente-Coronel Duarte		Nº: 2057-A	
Complemento:	Bairro: Dom Aquino		
Cidade: Cuiabá	UF: MT	CEP: 78.015-500	
Contrato:	Celebrado em: 8/3/2020	Vinculado à ART:	
Valor do contrato: 4.500,00		Tipo de contratante: PESSOA JURÍDICA DE DIREITO PRIVADO	
Ação Institucional:			
Endereço da obra/serviço: Rua: RUA S/D		Nº: S/N	
Complemento:	Bairro: DESPRAIADO		
Cidade: Cuiabá	UF: MT	CEP: 78.000-000	
Data de início: 8/3/2020	Conclusão efetiva: 8/6/2020	Coordenadas Geográficas: 15°33'58.43 SUL, 56°05'27.64 OESTE	
Finalidade:		Código:	
Proprietário: JHR ENGENHARIA E CONSTRUÇÃO LTDA		CPF/CNPJ: 10.458.647/0001-15	
Atividade Técnica: 1- <Laudo> <Meio Ambiente> <Diagnóstico e Caracterização Ambiental> <de diagnóstico e caracterização ambiental> <diagnóstico ambiental>, 1.0000 unidade; 2- <Laudo> <Meio Ambiente> <Diagnóstico e Caracterização Ambiental> <de diagnóstico e caracterização ambiental> <caracterização do meio físico>, 1.0000 unidade;			
CERTIFICAMOS, em cumprimento ao disposto na Resolução nº 1.025, de 30 outubro de 2009, do Confea, que consta dos assentamentos deste Conselho Regional de Engenharia e Agronomia do Mato Grosso - Crea-MT, o Acervo Técnico do profissional GABRIELA DOS SANTOS referente à(s) Anotação(ões) de Responsabilidade Técnica - ART abaixo discriminada(s):			
Profissional: GABRIELA DOS SANTOS			
Registro: 36458 MT		RNP: 1215451628	
Título profissional: Geólogoa			
Número da ART: 1220200044598	Tipo de ART: OBRA SERVIÇO	Registrada em: 1/4/2020	Baixada em: 26/2/2021
Forma de Registro: Inicial		Participação técnica: INDIVIDUAL	
Empresa contratada: ORIENTE - MINERAÇÃO, GEOLOGIA E MEIO AMBIENTE LTDA			
Contratante: Prime Incorporações e Construções S/A		CPF/CNPJ: 00.409.834/0004-06	
Rua: Avenida Tenente-Coronel Duarte		Nº: 2057-A	
Complemento:	Bairro: Dom Aquino		
Cidade: Cuiabá	UF: MT	CEP: 78.015-500	
Contrato:	Celebrado em: 24/3/2020	Vinculado à ART:	
Valor do contrato: 3.074,00		Tipo de contratante: PESSOA JURÍDICA DE DIREITO PRIVADO	
Ação Institucional:			

Esta CAT não comprova o registro do atestado emitido pelo contratante da obra ou serviço referenciado na Lei nº 8.666/1993.

A CAT perderá a validade no caso de modificação dos dados técnicos qualitativos e quantitativos nela contidos, bem como de alteração da situação do registro da ART.

A CAT é válida em todo território nacional.

A autenticidade e a validade desta certidão deve ser confirmada no site do Crea-MT (www.crea-mt.org.br) ou no site do Confea (www.confea.org.br)

A falsificação deste documento constitui crime previsto no Código Penal Brasileiro, sujeitando o autor à respectiva ação penal.



Certidão de Acervo Técnico - CAT
Resolução nº 1.025, de 30 de outubro 2009

CREA-MT

CAT SEM REGISTRO DE ATESTADO

0000000035386

Conselho Regional de Engenharia e Agronomia do CREA-MT

Endereço da obra/serviço: Rua: Rua Clarindo Epifânio da Silva		Nº: S/N	
Complemento:		Bairro: Ribeirão do Lipa	
Cidade: Cuiabá		UF: MT	CEP: 78.048-180
Data de início: 24/3/2020	Conclusão efetiva: 24/6/2020	Coordenadas Geográficas: 15°33'28.86 SUL, 56°05'58.82 OESTE	
Finalidade:		Código:	
Proprietário: MRV PRIME PROJETO MT G2 INC. SPE LTDA		CPF/CNPJ: 29.657.078/0001-65	
Atividade Técnica: 1- <.Laudo.><.Meio Ambiente.>< Controle e Monitoramento Ambiental.><.de controle ambiental.><.passivo ambiental.>, 1.0000 unidade;			
CERTIFICAMOS, em cumprimento ao disposto na Resolução nº 1.025, de 30 outubro de 2009, do Confea, que consta dos assentamentos deste Conselho Regional de Engenharia e Agronomia do Mato Grosso - Crea-MT, o Acervo Técnico do profissional GABRIELA DOS SANTOS referente à(s) Anotação(ões) de Responsabilidade Técnica - ART abaixo discriminada(s):			
Profissional: GABRIELA DOS SANTOS			
Registro: 36458 MT		RNP: 1215451628	
Título profissional: Geóloga			
Número da ART: 1220200044603	Tipo de ART: OBRA SERVIÇO	Registrada em: 1/4/2020	Baixada em: 26/2/2021
Forma de Registro: Inicial		Participação técnica: INDIVIDUAL	
Empresa contratada: ORIENTE - MINERAÇÃO, GEOLOGIA E MEIO AMBIENTE LTDA			
Contratante: Prime Incorporações e Construções S/A		CPF/CNPJ: 00.409.834/0004-06	
Rua: Avenida Tenente-Coronel Duarte		Nº: 2057-A	
Complemento:		Bairro: Dom Aquino	
Cidade: Cuiabá		UF: MT	CEP: 78.015-500
Contrato:	Celebrado em: 24/3/2020	Vinculado à ART:	
Valor do contrato: 3.770,00		Tipo de contratante: PESSOA JURÍDICA DE DIREITO PRIVADO	
Ação Institucional:			
Endereço da obra/serviço: Rua: RUA G3		Nº: 214	
Complemento:		Bairro: CACHOEIRA DAS GARÇAS	
Cidade: Cuiabá		UF: MT	CEP: 78.000-000
Data de início: 24/3/2020	Conclusão efetiva: 24/6/2020	Coordenadas Geográficas: 15°38'21.60 SUL, 56°04'3.40 OESTE	
Finalidade:		Código:	
Proprietário: MRV PRIME PROJETO MT B2 INC. SPE LTDA		CPF/CNPJ: 29.289.789/0001-24	
Atividade Técnica: 1- <.Laudo.><.Meio Ambiente.>< Controle e Monitoramento Ambiental.><.de controle ambiental.><.passivo ambiental.>, 1.0000 unidade;			
CERTIFICAMOS, em cumprimento ao disposto na Resolução nº 1.025, de 30 outubro de 2009, do Confea, que consta dos assentamentos deste Conselho Regional de Engenharia e Agronomia do Mato Grosso - Crea-MT, o Acervo Técnico do profissional GABRIELA DOS SANTOS referente à(s) Anotação(ões) de Responsabilidade Técnica - ART abaixo discriminada(s):			
Profissional: GABRIELA DOS SANTOS			
Registro: 36458 MT		RNP: 1215451628	
Título profissional: Geóloga			
Número da ART: 1220200045840	Tipo de ART: OBRA SERVIÇO	Registrada em: 5/4/2020	Baixada em: 26/2/2021

Esta CAT não comprova o registro do atestado emitido pelo contratante da obra ou serviço referenciado na Lei nº 8.666/1993.

A CAT perderá a validade no caso de modificação dos dados técnicos qualitativos e quantitativos nela contidos, bem como de alteração da situação do registro da ART.

A CAT é válida em todo território nacional.

A autenticidade e a validade desta certidão deve ser confirmada no site do Crea-MT (www.crea-mt.org.br) ou no site do Confea (www.confea.org.br)

A falsificação deste documento constitui crime previsto no Código Penal Brasileiro, sujeitando o autor à respectiva ação penal.



Certidão de Acervo Técnico - CAT
Resolução nº 1.025, de 30 de outubro 2009

CREA-MT

CAT SEM REGISTRO DE ATESTADO

0000000035386

Conselho Regional de Engenharia e Agronomia do CREA-MT

Forma de Registro: Inicial		Participação técnica: INDIVIDUAL	
Empresa contratada: ORIENTE - MINERAÇÃO, GEOLOGIA E MEIO AMBIENTE LTDA			
Contratante: Prime Incorporações e Construções S/A		CPF/CNPJ: 00.409.834/0004-06	
Rua: Avenida Tenente-Coronel Duarte		Nº: 2057-A	
Complemento:	Bairro: Dom Aquino		
Cidade: Cuiabá	UF: MT	CEP: 78.015-500	
Contrato:	Celebrado em: 3/4/2020	Vinculado à ART:	
Valor do contrato: 5.000,00		Tipo de contratante: PESSOA JURÍDICA DE DIREITO PRIVADO	
Ação Institucional:			
Endereço da obra/serviço: Rua: Avenida Atlântica		Nº: S/N	
Complemento:		Bairro: Glória	
Cidade: Várzea Grande		UF: MT	CEP: 78.140-450
Data de início: 3/4/2020	Conclusão efetiva: 3/7/2020	Coordenadas Geográficas: 15°37'59.92 SUL, 56°08'20.99 OESTE	
Finalidade:		Código:	
Proprietário: MRV Prime Projeto MT L2 Inc. SPE LTDA		CPF/CNPJ: 29.287.327/0001-78	
Atividade Técnica: 1- <.Laudo.><.Hidrogeologia.>< Prospeção e captação.><.de estudo hidrogeológico.><..>, 1.0000 unidade; 2- <.Laudo.><.Meio Ambiente.>< Diagnóstico e Caracterização Ambiental.><.de diagnóstico e caracterização ambiental.><.caracterização do meio físico.>, 1.0000 unidade; 3- <.Laudo.><.Hidrogeologia.>< Fontes de água.><.de estudo ambiental de fonte de água.><..>, 1.0000 unidade; 4- <.Execução de serviço técnico.><.Geotecnia e Geologia da Engenharia.>< Sondagens.><.de sondagem geotécnica.><.a percussão.>, 2.0000 unidade;			
CERTIFICAMOS, em cumprimento ao disposto na Resolução nº 1.025, de 30 outubro de 2009, do Confea, que consta dos assentamentos deste Conselho Regional de Engenharia e Agronomia do Mato Grosso - Crea-MT, o Acervo Técnico do profissional GABRIELA DOS SANTOS referente à(s) Anotação(ões) de Responsabilidade Técnica - ART abaixo discriminada(s):			
Profissional: GABRIELA DOS SANTOS			
Registro: 36458 MT		RNP: 1215451628	
Título profissional: Geóloga			
Número da ART: 1220200053407	Tipo de ART: OBRA SERVIÇO	Registrada em: 27/4/2020	Baixada em: 26/2/2021
Forma de Registro: Inicial		Participação técnica: INDIVIDUAL	
Empresa contratada: ORIENTE - MINERAÇÃO, GEOLOGIA E MEIO AMBIENTE LTDA			
Contratante: Prime Incorporações e Construções S/A		CPF/CNPJ: 00.409.834/0004-06	
Rua: Avenida Tenente-Coronel Duarte		Nº: 2057-A	
Complemento:	Bairro: Dom Aquino		
Cidade: Cuiabá	UF: MT	CEP: 78.015-500	
Contrato:	Celebrado em: 27/4/2020	Vinculado à ART:	
Valor do contrato: 4.000,00		Tipo de contratante: PESSOA JURÍDICA DE DIREITO PRIVADO	
Ação Institucional:			
Endereço da obra/serviço: Rua: AV. Leônicio Lopes de Miranda		Nº: S/N	
Complemento:		Bairro: Parque das Nações	

Esta CAT não comprova o registro do atestado emitido pelo contratante da obra ou serviço referenciado na Lei nº 8.666/1993.

A CAT perderá a validade no caso de modificação dos dados técnicos qualitativos e quantitativos nela contidos, bem como de alteração da situação do registro da ART.

A CAT é válida em todo território nacional.

A autenticidade e a validade desta certidão deve ser confirmada no site do Crea-MT (www.crea-mt.org.br) ou no site do Confea (www.confea.org.br)

A falsificação deste documento constitui crime previsto no Código Penal Brasileiro, sujeitando o autor à respectiva ação penal.



Certidão de Acervo Técnico - CAT
Resolução nº 1.025, de 30 de outubro 2009

CREA-MT

CAT SEM REGISTRO DE ATESTADO

0000000035386

Conselho Regional de Engenharia e Agronomia do CREA-MT

Cidade: Várzea Grande	UF: MT	CEP: 78.000-000
Data de início: 27/4/2020	Conclusão efetiva: 27/7/2020	Coordenadas Geográficas: 15°41'6.97 SUL, 56°08'5.86 OESTE
Finalidade:	Código:	
Proprietário: EMIVAG – EMPREENDIMENTOS IMOBILIÁRIOS VÁRZEA GRANDE – MT	CPF/CNPJ: 03.927.829/0001-22	
Atividade Técnica: 1- <.Laudo.><.Meio Ambiente.>< Diagnóstico e Caracterização Ambiental.><.de diagnóstico e caracterização ambiental.><.caracterização do meio físico.>, 1.0000 unidade;		
CERTIFICAMOS, em cumprimento ao disposto na Resolução nº 1.025, de 30 outubro de 2009, do Confea, que consta dos assentamentos deste Conselho Regional de Engenharia e Agronomia do Mato Grosso - Crea-MT, o Acervo Técnico do profissional GABRIELA DOS SANTOS referente à(s) Anotação(ões) de Responsabilidade Técnica - ART abaixo discriminada(s):		
Profissional: GABRIELA DOS SANTOS		
Registro: 36458 MT	RNP: 1215451628	
Título profissional: Geóloga		
Número da ART: 1220200057879	Tipo de ART: OBRA SERVIÇO	Registrada em: 8/5/2020
Forma de Registro: Inicial		Baixada em: 26/2/2021
Participação técnica: INDIVIDUAL		
Empresa contratada: ORIENTE - MINERAÇÃO, GEOLOGIA E MEIO AMBIENTE LTDA		
Contratante: Prime Incorporações e Construções S/A		CPF/CNPJ: 00.409.834/0004-06
Rua: Avenida Tenente-Coronel Duarte		Nº: 2057-A
Complemento:	Bairro: Dom Aquino	
Cidade: Cuiabá	UF: MT	CEP: 78.015-500
Contrato:	Celebrado em: 28/4/2020	Vinculado à ART:
Valor do contrato: 5.000,00	Tipo de contratante: PESSOA JURÍDICA DE DIREITO PRIVADO	
Ação Institucional:		
Endereço da obra/serviço: Rua: RUA PARANATINGA		Nº: S/N
Complemento:	Bairro: BELA MARINA	
Cidade: Cuiabá	UF: MT	CEP: 78.000-000
Data de início: 28/4/2020	Conclusão efetiva: 28/7/2020	Coordenadas Geográficas: 15°38'9.50 SUL, 56°04'22.60 OESTE
Finalidade:	Código:	
Proprietário: COTEPOSTES POSTES E MATERIAIS ELETRICOS LTDA	CPF/CNPJ: 02.507.465/0001-69	
Atividade Técnica: 1- <.Execução de serviço técnico.><.Geotecnia e Geologia da Engenharia.>< Sondagens.><.de sondagem geotécnica.><.a percussão.>, 2.0000 unidade; 2- <.Laudo.><.Hidrogeologia.>< Fontes de água.><.de estudo ambiental de fonte de água.><..>, 1.0000 unidade; 3- <.Laudo.><.Hidrogeologia.>< Prospeção e captação.><.de estudo hidrogeológico.><..>, 1.0000 unidade; 4- <.Laudo.><.Meio Ambiente.>< Diagnóstico e Caracterização Ambiental.><.de diagnóstico e caracterização ambiental.><.caracterização do meio físico.>, 1.0000 unidade; 5- <.Laudo.><.Meio Ambiente.>< Controle e Monitoramento Ambiental.><.de controle ambiental.><.passivo ambiental.>, 1.0000 unidade;		
CERTIFICAMOS, em cumprimento ao disposto na Resolução nº 1.025, de 30 outubro de 2009, do Confea, que consta dos assentamentos deste Conselho Regional de Engenharia e Agronomia do Mato Grosso - Crea-MT, o Acervo Técnico do profissional GABRIELA DOS SANTOS referente à(s) Anotação(ões) de Responsabilidade Técnica - ART abaixo discriminada(s):		
Profissional: GABRIELA DOS SANTOS		
Registro: 36458 MT	RNP: 1215451628	
Título profissional: Geóloga		
Número da ART: 1220200058156	Tipo de ART: OBRA SERVIÇO	Registrada em: 8/5/2020
Baixada em: 26/2/2021		

Esta CAT não comprova o registro do atestado emitido pelo contratante da obra ou serviço referenciado na Lei nº 8.666/1993.

A CAT perderá a validade no caso de modificação dos dados técnicos qualitativos e quantitativos nela contidos, bem como de alteração da situação do registro da ART.

A CAT é válida em todo território nacional.

A autenticidade e a validade desta certidão deve ser confirmada no site do Crea-MT (www.crea-mt.org.br) ou no site do Confea (www.confea.org.br)

A falsificação deste documento constitui crime previsto no Código Penal Brasileiro, sujeitando o autor à respectiva ação penal.



Certidão de Acervo Técnico - CAT
Resolução nº 1.025, de 30 de outubro 2009

CREA-MT

CAT SEM REGISTRO DE ATESTADO

0000000035386

Conselho Regional de Engenharia e Agronomia do CREA-MT

Forma de Registro: Inicial		Participação técnica: INDIVIDUAL	
Empresa contratada: ORIENTE - MINERAÇÃO, GEOLOGIA E MEIO AMBIENTE LTDA			
Contratante: Prime Incorporações e Construções S/A		CPF/CNPJ: 00.409.834/0004-06	
Rua: Avenida Tenente-Coronel Duarte		Nº: 2057-A	
Complemento:	Bairro: Dom Aquino		
Cidade: Cuiabá	UF: MT	CEP: 78.015-500	
Contrato:	Celebrado em: 27/4/2020	Vinculado à ART:	
Valor do contrato: 5.000,00		Tipo de contratante: PESSOA JURÍDICA DE DIREITO PRIVADO	
Ação Institucional:			
Endereço da obra/serviço: Rua: Rua 20 de Outubro		Nº: S/N	
Complemento:		Bairro: Nova Esperança	
Cidade: Várzea Grande		UF: MT	CEP: 78.158-720
Data de início: 27/4/2020	Conclusão efetiva: 27/7/2020	Coordenadas Geográficas: 15°36'33.39 SUL, 56°10'7.52 OESTE	
Finalidade:		Código:	
Proprietário: MRV ENGENHARIA E PARTICIPAÇÕES S.A		CPF/CNPJ: 08.343.492/0001-20	
Atividade Técnica: 1- <.Execução de serviço técnico.><.Geotecnia e Geologia da Engenharia.><. Sondagens.><.de sondagem geotécnica.><.a percussão.>, 5.0000 unidade; 2- <.Laudo.><.Meio Ambiente.><. Diagnóstico e Caracterização Ambiental.><.de diagnóstico e caracterização ambiental.><.caracterização do meio físico.>, 1.0000 unidade; 3- <.Laudo.><.Hidrogeologia.><. Prospecção e captação.><.de estudo hidrogeológico.><..>, 1.0000 unidade; 4- <.Laudo.><.Hidrogeologia.><. Fontes de água.><.de estudo ambiental de fonte de água.><..>, 1.0000 unidade;			
CERTIFICAMOS, em cumprimento ao disposto na Resolução nº 1.025, de 30 outubro de 2009, do Confea, que consta dos assentamentos deste Conselho Regional de Engenharia e Agronomia do Mato Grosso - Crea-MT, o Acervo Técnico do profissional GABRIELA DOS SANTOS referente à(s) Anotação(ões) de Responsabilidade Técnica - ART abaixo discriminada(s):			
Profissional: GABRIELA DOS SANTOS			
Registro: 36458 MT		RNP: 1215451628	
Título profissional: Geóloga			
Número da ART: 1220200058442	Tipo de ART: OBRA SERVIÇO	Registrada em: 11/5/2020	Baixada em: 26/2/2021
Forma de Registro: Inicial		Participação técnica: INDIVIDUAL	
Empresa contratada: ORIENTE - MINERAÇÃO, GEOLOGIA E MEIO AMBIENTE LTDA			
Contratante: Prime Incorporações e Construções S/A		CPF/CNPJ: 00.409.834/0004-06	
Rua: Avenida Tenente-Coronel Duarte		Nº: 2057-A	
Complemento:	Bairro: Dom Aquino		
Cidade: Cuiabá	UF: MT	CEP: 78.015-500	
Contrato:	Celebrado em: 6/5/2020	Vinculado à ART:	
Valor do contrato: 3.000,00		Tipo de contratante: PESSOA JURÍDICA DE DIREITO PRIVADO	
Ação Institucional:			
Endereço da obra/serviço: Rua: Rua Vereador Juca do Guaraná		Nº: 106 A	
Complemento:		Bairro: Jardim Imperial	

Esta CAT não comprova o registro do atestado emitido pelo contratante da obra ou serviço referenciado na Lei nº 8.666/1993.

A CAT perderá a validade no caso de modificação dos dados técnicos qualitativos e quantitativos nela contidos, bem como de alteração da situação do registro da ART.

A CAT é válida em todo território nacional.

A autenticidade e a validade desta certidão deve ser confirmada no site do Crea-MT (www.crea-mt.org.br) ou no site do Confea (www.confea.org.br)

A falsificação deste documento constitui crime previsto no Código Penal Brasileiro, sujeitando o autor à respectiva ação penal.



Certidão de Acervo Técnico - CAT
Resolução nº 1.025, de 30 de outubro 2009

CREA-MT

CAT SEM REGISTRO DE ATESTADO

0000000035386

Conselho Regional de Engenharia e Agronomia do CREA-MT

Cidade: Cuiabá

UF: MT

CEP: 78.075-685

Data de início: 6/5/2020

Conclusão efetiva: 6/8/2020

Coordenadas Geográficas: 15°36' 11.16 SUL, 56°01' 45.31 OESTE

Finalidade:

Código:

Proprietário: MRV Prime Projeto MT E Inc. SPE Ltda

CPF/CNPJ: 19.417.544/0001-81

Atividade Técnica: 1- <.Laudo.><.Meio Ambiente.>< Controle e Monitoramento Ambiental.><.de controle ambiental.><.passivo ambiental.>,
 1.0000 unidade;

Certidão de Acervo Técnico nº 35386/2021

segunda-feira, 1 de março de 2021 16:33

db11c58c-7f32-4815-8282-11a52c99dfb0

Data de Impressão: 01/03/2021 16:33:02

Esta CAT não comprova o registro do atestado emitido pelo contratante da obra ou serviço referenciado na Lei nº 8.666/1993.

A CAT perderá a validade no caso de modificação dos dados técnicos qualitativos e quantitativos nela contidos, bem como de alteração da situação do registro da ART.

A CAT é válida em todo território nacional.

A autenticidade e a validade desta certidão deve ser confirmada no site do Crea-MT (www.crea-mt.org.br) ou no site do Confea (www.confea.org.br)

A falsificação deste documento constitui crime previsto no Código Penal Brasileiro, sujeitando o autor à respectiva ação penal.



SERVIÇO PÚBLICO FEDERAL
CONSELHO REGIONAL DE ENGENHARIA E AGRONOMIA
ESTADO DE MATO GROSSO

CERTIDÃO DE REGISTRO DE PESSOA FÍSICA

Válida Até: 31 de Março de 2021

Número: 0000000027202

Qualificação do Profissional

Número Registro: 36458 / MT

Data de Registro: 20/05/2016

Número Visto:

RNP: 1215451628

CPF: 027.725.111-70

Nome: GABRIELA DOS SANTOS

Título(s) e atribuição(ões):

Geóloga - Definitivo

Data Colação/Formação: 21/02/2014

Instituição/Campus: FUNDAÇÃO UNIVERSIDADE FEDERAL DE MATO GROSSO / FUNDAÇÃO UNIVERSIDADE FEDERAL DE MATO GROSSO - UFMT - CAMPUS CUIABÁ

Atribuição: LEI N. 4076 DE 23/06/1962.

Endereço: Rua São Francisco de Assis 112, Jardim Santa Marta Cuiabá / MT 78.043-630, Sala 03

Atestamos para os devidos fins, que o Profissional acima citado, encontra-se devidamente registrado junto a este Conselho Regional, nos termos da Lei Federal nº 5.194 de 24 de Dezembro de 1966. Certifico ainda que, o mesmo está em dia com a anuidade relativa ao corrente exercício, não constando, finalmente, estar cumprindo quaisquer penalidades impostas por este Conselho Regional.

Cuiabá/ MT, 21 de Outubro de 2020.

A falsificação deste documento constitui-se em crime previsto no Código Penal Brasileiro, sujeitando o autor à respectiva ação penal.

A autenticidade desta certidão poderá ser confirmada na página do CREA-MT www.crea-mt.org.br

Código de controle da certidão: 806cfe51-8581-409a-8edc-5a873b9d4703

Data de Impressão: 21/10/2020 10:40:09





República Federativa do Brasil
Ministério da Educação
Universidade Federal de Mato Grosso

A Reitora da Universidade Federal de Mato Grosso, no uso de suas atribuições e tendo em vista a conclusão do Curso de Geologia em 21 de fevereiro de 2014, confere o título de

Geóloga a

Gabriela dos Santos

*brasileira, natural do Estado de Mato Grosso, nascida a 18 de dezembro de 1991,
filha de Adolfo Martins dos Santos e Lourdes Terexinha Giacomini,*

e outorga-lhe o presente Diploma, a fim de que possa gozar de todos os direitos e prerrogativas legais.

Cuiabá, 14 de novembro de 2014.

Edna Corrêa Alves Mathar

Coordenadora de Administração Escolar

Gabriela dos Santos

Diplomada

Maria Lúcia Givalli Neder

Reitora



Curso de Geologia - Bacharelado

Reconhecimento - Portaria MEC nº 475/80,
publicada no DOU de 11/09/1980.

Lei nº 7088 - de 23/03/83

C.I. nº 2026869-6

Expedida pela SSP/MT

MEC - UNIVERSIDADE FEDERAL DE MATO GROSSO

Diploma registrado sob nº 617

Livro 02/GEL Fls 10

Processo nº 23108.064379/2014-97 por delegação de
competência do Ministério da Educação nos termos da
Portaria MEC/DAU Nº 71/77, de 21/10/77.

Cuiabá-MT, 14 de novembro de 2014.


Maísa da Silva

Supervisora de Documentação e Intercâmbio